




# územný plán mesta **Bardejov**



**zmena čís. 33/2015**

**lokality „c“**

-  plochy navrhovaných záberov pôdneho fondu
-  číselné označenie navrhovaných záberov

**8 NÁVRH PERSPEKTÍVNEHO POUŽITIA PÔDNEHO FONDU  
NA NEPOLNOHOSPODÁRSKE ÚČELY**  
M 1:5000

túto zmenu územného plánu vypracovala  
architektonická kancelária ARKA, spol. s r.o. Košice

hlavný riešiteľ: Ing.arch. Dezider Kovács

dátum vypracovania: december 2015