
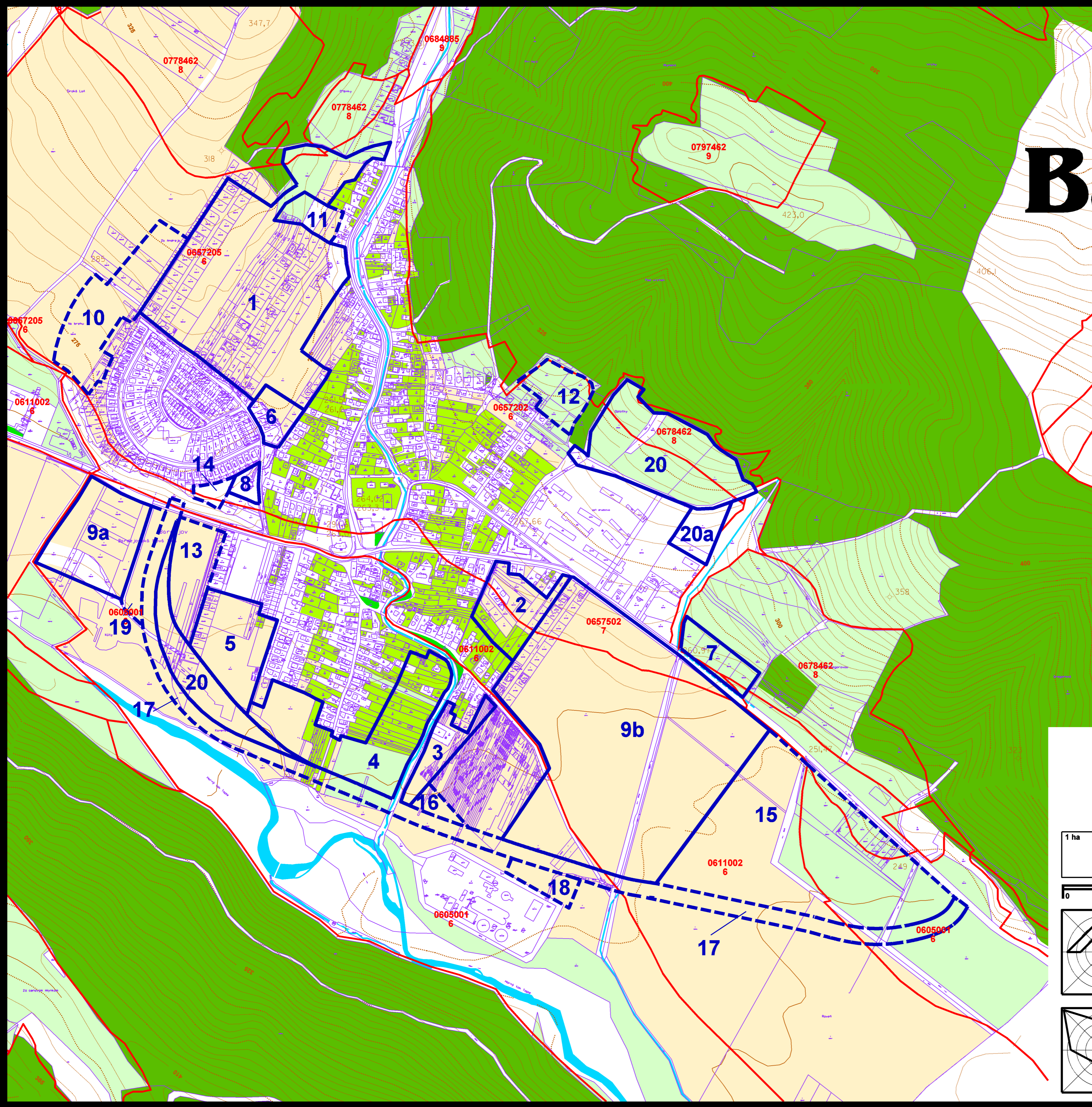


# územný plán mesta Bardejov



## časť: Bardejovská Nová Ves




- hranice katastrálnych území
- hranice zastavaného územia k 1.1.1990
- hranice navrhovaného rozšírenia zastavaného územia
- orná pôda
- záhrady
- verejná zeleň
- trvalé trávne porasty-lúky
- trvalé trávne porasty-pasienky
- nepoľnohospodárska pôda
- lesný pôdny fond
- hranice bonitovaných pôdno-ekologických jednotiek (BPEJ)
- kód a skupina BPEJ
- plochy navrhovaných záberov pôdneho fondu
- plochy záberov pôdneho fondu pre územné rezervy (nevyhodnocované)
- číselné označenie navrhovaných záberov

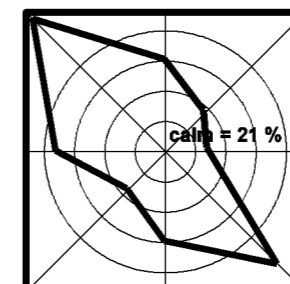
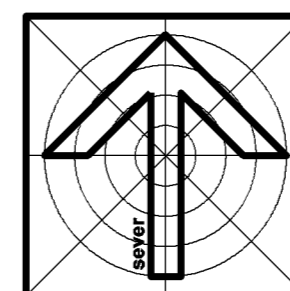
účel navrhovaných záberov pôdneho fondu:  
 1.-4. nízkopodlažná obytná zástavba 5. strednopodlažná obytná zástavba 6. základná občianska vybavenosť 7. vyššia občianska vybavenosť 8. rozšírenie verejného cintorína 9. priemyselný park „východ“  
 územné rezervy: 10.-12. nízkopodlažná obytná zástavba 13. strednopodlažná obytná zástavba 14. rozšírenie verejného cintorína 15. rozšírenie priemyselného parku 16. rozšírenie záhradníctva 17. preložka cesty III/5565 18. čerpadacia stanica pohonných hmôt 19. izolačná zeleň

Tento územný plán bol schválený dňa 13. septembra 2007 uznesením mestského zastupiteľstva č. 104/2007

projekt je spolufinancovaný Európskou úniou



0 100 250 500 1000 metrov



obsah výkresu **NÁVRH PERSPEKTÍVNEHO POUŽITIA PÔDNEHO FONDU NA NEPOLNOHOSPODÁRSKE ÚČELY** mierka **1:5 000**

<b>arika</b>		<b>ÚZEMNÝ PLÁN MESTA (ÚPN-O) BARDEJOV</b>	
SPOLOČNOSŤ s r.o. 040 01 Košice Zvonárská ul. 23 tel./fax: 055 729 41 61 e-mail: arika@stonline.sk		so schválenými ZaD K 31.07.2021	
obstarávateľ Mesto BARDEJOV, zastúpené Mestským úradom v Bardejove, Radničné nám.16		číslo výkresu <b>8b</b>	
hlavný riešiteľ Ing. arch. Jozef ŽIARAN, akademický architekt	ing. arch. Jozef ŽIARAN, akademický architekt, Ing. arch. Dušan MAREK	číslo sady	
urbanistická koncepcia ing. arch. Jozef ŽIARAN, akademický architekt, Ing. arch. Dušan MAREK	ing. arch. Dezider KOVÁCS, Ing. arch. Miroslav LAKATA	druh projektu územnoplánovacia dokumentácia	
zodpovedný riešiteľ Ing. arch. Jozef ŽIARAN, akademický architekt	Ing. arch. Jozef ŽIARAN, akademický architekt	formát 8 x A4	
kreslil Jozef ŽIARAN	kontroloval Ing. arch. Dezider KOVÁCS	dátum 2021	
architektonická kancelária	číslo výkresu <b>8b</b>	dátum 2021	
druh projektu územnoplánovacia dokumentácia	číslo sady	dátum 2021	
číslo zákazky 8015-05	formát 8 x A4	dátum 2021	
archívne číslo 460704/704	dátum 2021	dátum 2021	