
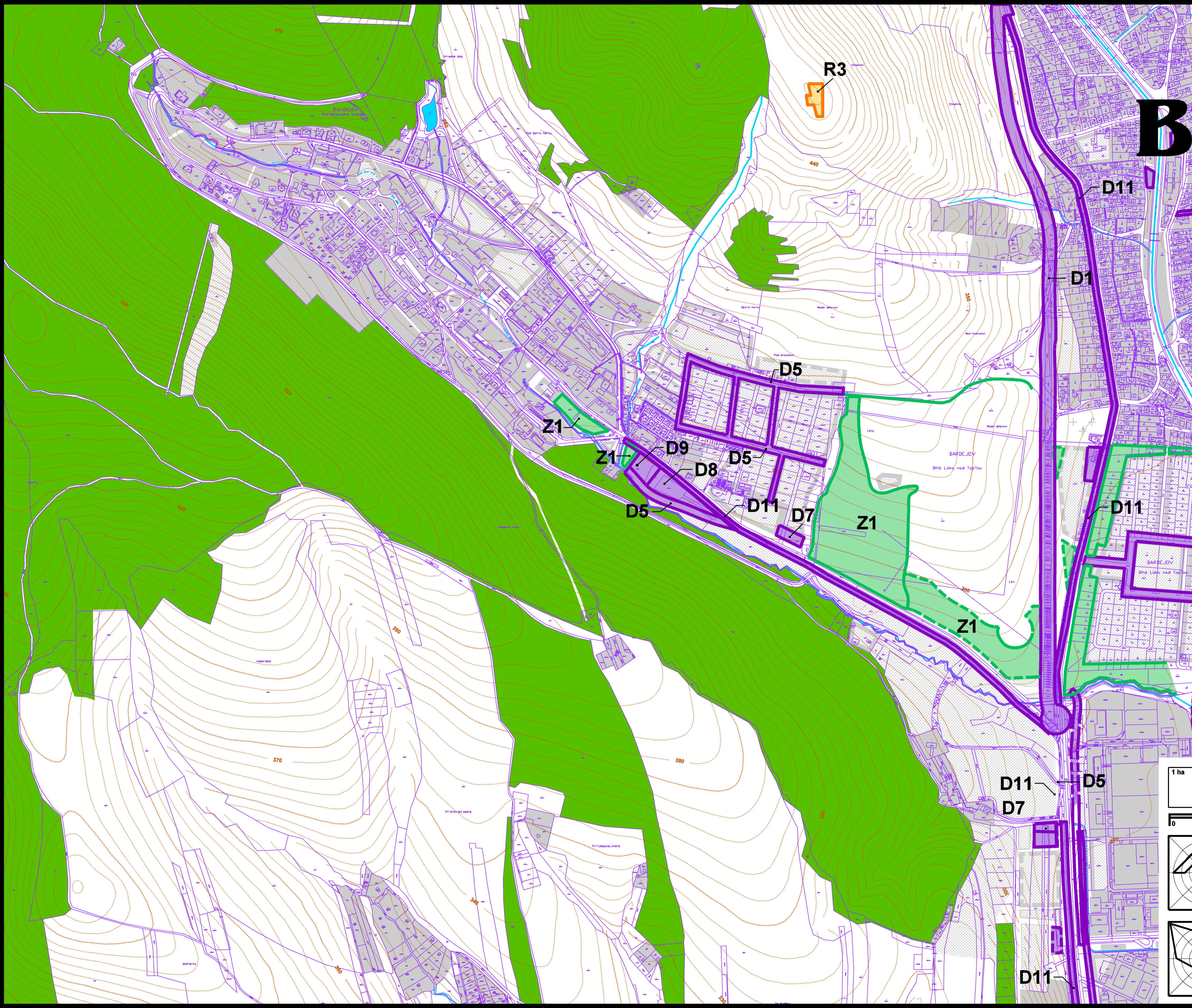


územný plán mesta

Bardejov



časť: Bardejovské Kúpele



- návrh 2025 výhľad/rezerva
- R - STAVBY VEREJNEJ REKREAČNEJ VYBAVENOSTI**
 - R3 - verejná rekreačná plocha
 - Z - VYBRANÁ VEREJNÁ ZELEŇ**
 - Z1 - verejná parková zeleň
 - D - STAVBY PRE DOPRAVU A DOPRAVNÉ ZARIADENIA VEREJNOPROSPEŠNÉHO CHARAKTERU**
 - D1 - preložka cesty I/77 a dielčie úpravy jej trasy
 - D5 - vybrané obslužné a prístupové komunikácie
 - D7 - verejná parkoviská
 - D8 - záchytné parkoviská
 - D9 - autobusová stanica
 - D11 - pešia rekreačná trasa a cyklotrasa
- okrem toho sú do verejnoprospešných stavieb zaradené všetky navrhované líniové vedenia technickej vybavenosti tak, ako sú uvedené vo výkresoch čí. 1,6 a 7

Tento územný plán bol schválený dňa 13 septembra 2007 uznesením mestského zastupiteľstva č. 104/2007

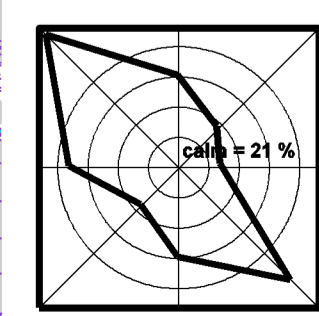
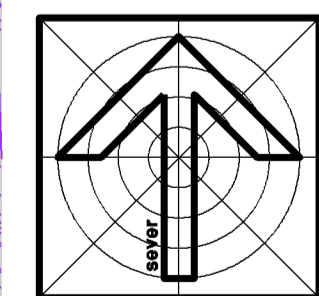
projekt je spolufinancovaný Európskou úniou



MUDr. Boris Hanušák
primátor mesta Bardejov

pre obstarávanie ÚPD odborne spôsobilý: Ing. Jozef Mašejský

1 ha



obsah výkresu **NÁVRH VEREJNOPROSPEŠNÝCH STAVIEB** mierka **1:5 000**

ÚZEMNÝ PLÁN MESTA (ÚPN-O) BARDEJOV
so schválenými ZaD K 31.07.2021

obstarávateľ: Mesto BARDEJOV, zastúpené Mestským úradom v Bardejove, Radničné nám.16

hlavný riešiteľ	Ing. arch. Jozef ŽIARAN, akademický architekt	číslo výkresu	7a
urbanistická koncepcia	Ing. arch. Jozef ŽIARAN, akademický architekt, Ing.arch.Dušan MAREK Ing. arch. Dezider KOVÁCS, Ing. arch. Miroslav LAKATA		
zodpovedný riešiteľ	Ing. arch. Jozef ŽIARAN, akademický architekt		
kreslí	Jozef ŽIARAN	kontroloval	Ing. arch. Dezider KOVÁCS
druh projektu	územnoplánovacia dokumentácia	číslo sady	
číslo zákazky	8015-05	formát	8 x A4
archívne číslo	460704/704	dátum	2021