
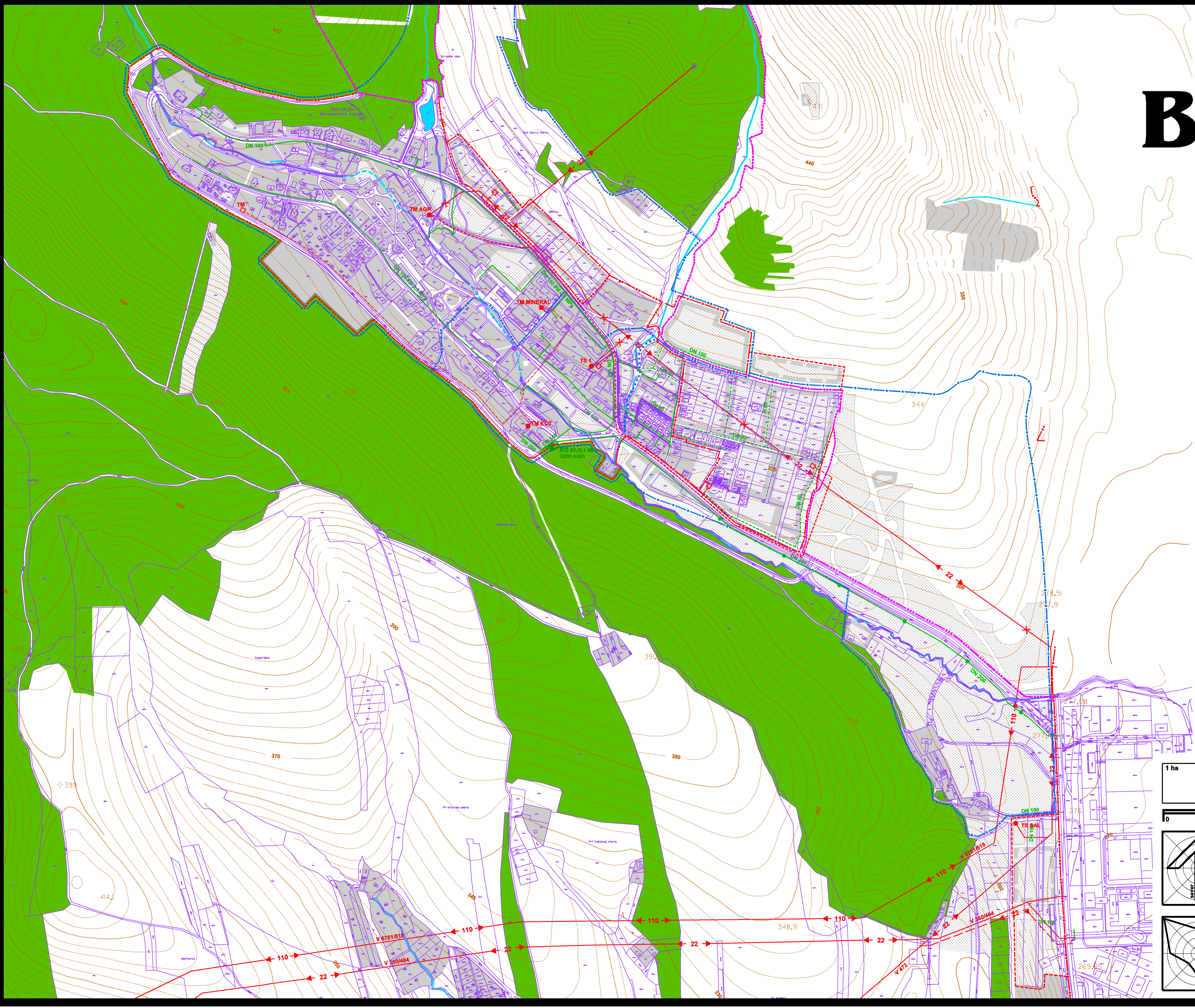


územný plán mesta Bardejov



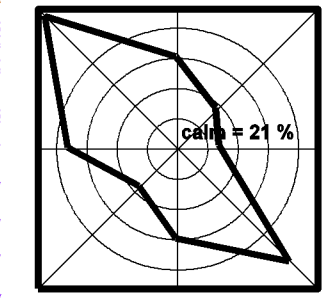
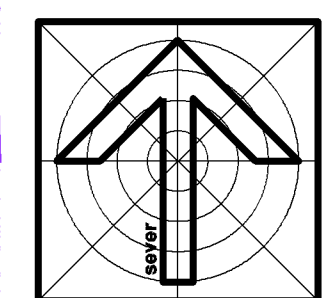
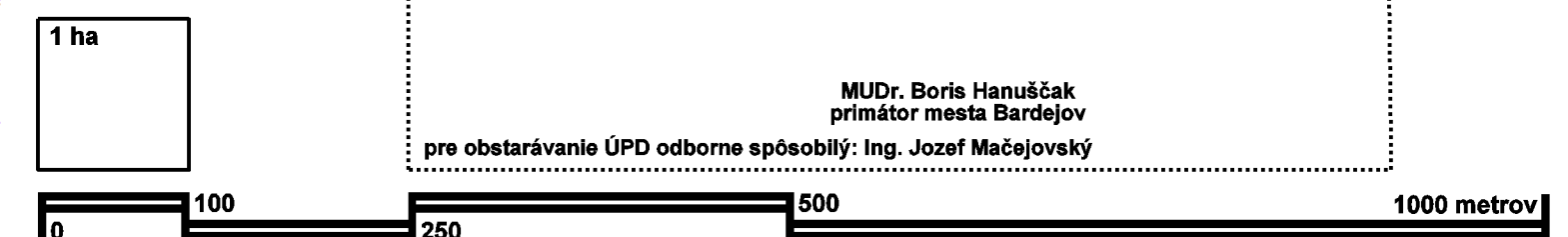
časť: Bardejovské Kúpele



stav 2007	návrh a výhľad	
		hranice katastrálnych území mesta a mestských častí
		hranice zastavaného územia
		plochy súčasnej a navrhovanej zástavby
		plochy predpokladaného výhľadového rozvoja
		plochy záhradkárskych osád a sústredných chatovísk
		vzdušné elektrovedenia 110kV
		vzdušné elektrovedenia 22 kV
		VN kábelové elektrovedenia 22 kV
		elektrovedenia, navrhované na zrušenie
		distribučné trafostanice stožiarové, stĺpové a murované
		STL plynovody
		kotolne
		telekomunikačný kábel

Tento územný plán bol schválený dňa 13. septembra 2007 uznesením mestského zastupiteľstva č. 104/2007

MUDr. Boris Hanuščák
primátor mesta Bardejov
pre obstarávanie ÚPD odborné spôsobilý: Ing. Jozef Mačejovský



obsah výkresu **NÁVRH VEREJNÉHO TECHNICKÉHO VYBAVENIA ENERGETIKA A SPOJE** mierka **1:5 000**

arcka		ÚZEMNÝ PLÁN MESTA (ÚPN-O) BARDEJOV		6a
so schválenými ZaD k 31.7.2021		obstarávateľ Mesto BARDEJOV, zastúpené Mestským úradom v Bardejove, Radničné nám.16		
SPOLČNOSŤ s r.o. 040 01 Košice Zvonárska ul. 23 tel./ fax: 065 729 41 51 e-mail: arcka@arcka.sk	Ing. arch. Jozef ŽIARAN, akademický architekt Ing. arch. Jozef ŽIARAN, akademický architekt, Ing. arch. Dušan MAREK Ing. arch. Dezider KOVÁCS, Ing. arch. Miroslav LAKATA Ing. Ladislav PAŽÁK	číslo výkresu		
hlavný riešiteľ	Ing. arch. Jozef ŽIARAN, akademický architekt	číslo výkresu		
urbanistická koncepcia	Ing. arch. Jozef ŽIARAN, akademický architekt, Ing. arch. Dušan MAREK Ing. arch. Dezider KOVÁCS, Ing. arch. Miroslav LAKATA	číslo výkresu		
zodpovedný riešiteľ	Ing. Ladislav PAŽÁK	číslo výkresu		
kreslil	Jozef ŽIARAN ml.	kontroloval	Ing. arch. Dezider KOVÁCS	
druh projektu	územnoplánovacia dokumentácia	číslo sady		
číslo zákazky	8015-05	formát	8 x A4	
archívne číslo	460704/704	dátum	2021	