
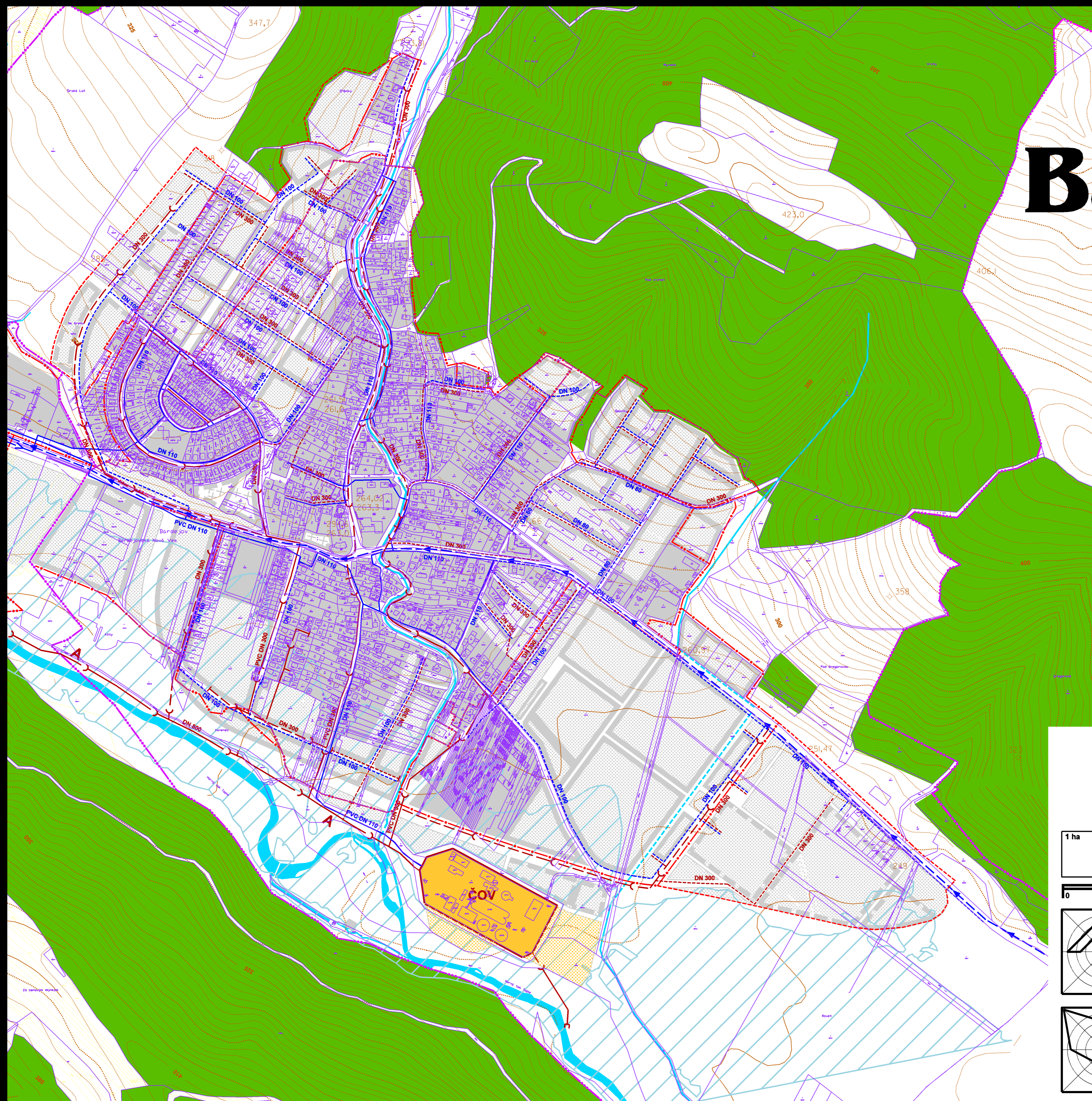


územný plán mesta Bardejov



časť: Bardejovská Nová Ves



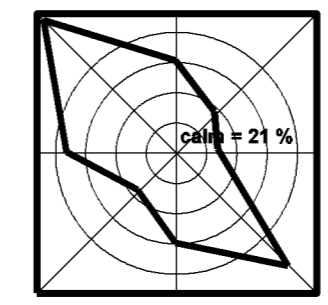
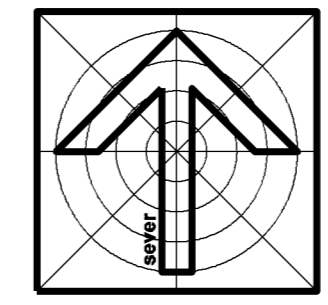
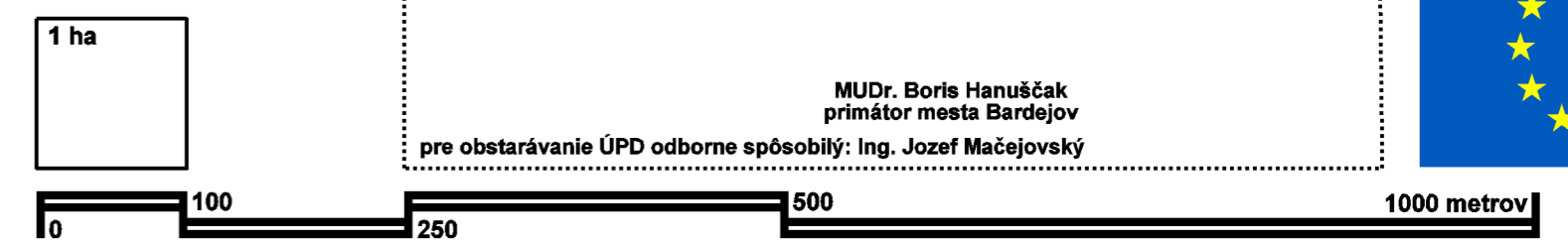
stav 2007	návrh a výhľad
	hranice katastrálnych území mesta a mestských častí
	hranice zastavaného územia
	plochy súčasnej a navrhovanej zástavby
	plochy predpokladaného výhľadového rozvoja
	plochy záhradkárskych osád a sústredných chatovísk
	vodné toky a plochy
	upravené úseky vodných tokov
	inundačné územia vodných tokov
	zásobovacie potrubia verejného vodovodu
	ostatná vodovodná sieť
	prívodné potrubie Vsl. vodárenskej sústavy (výhľad)
	zberače jednotnej kanalizácie
	ostatné kanalizačné potrubia
	odľahčovacia výpusť
	čistiareň odpadových vôd

Tento územný plán bol schválený dňa 13. septembra 2007
uznesením mestského zastupiteľstva č. 104/2007

projekt je spolufinancovaný Európskou úniou



MUDr. Boris Hanuščák
primátor mesta Bardejov
pre obstarávanie ÚPD odborne spôsobilý: Ing. Jozef Mačejovský



obsah výkresu **NÁVRH VEREJNÉHO TECHNICKÉHO VYBAVENIA
VODNÉ HOSPODÁRSTVO** mierka **1:5 000**

arika SPOLOČNOSŤ s r.o. 040 01 Košice Zvonárska ul. 23 tel./fax: 055 729 41 61 e-mail: arika@stonline.sk		ÚZEMNÝ PLÁN MESTA (ÚPN-O) BARDEJOV so schválenými ZaD k 31.12.2014
hlavný riešiteľ	Ing. arch. Jozef ŽIARAN, akademický architekt	číslo výkresu
urbanistická koncepcia	Ing. arch. Jozef ŽIARAN, akademický architekt, Ing. arch. Dušan MAREK	5b
zodpovedný riešiteľ	Ing. arch. Dezider KOVÁCS, Ing. arch. Miroslav LAKATA	
kreslil	Ing. Ladislav PAŽÁK	obstarávateľ
druh projektu	Jozef ŽIARAN ml.	Mesto BARDEJOV, zastúpené Mestským úradom v Bardejove, Radničné nám.16
číslo zákazky	územnoplánovacia dokumentácia	kontroloval
archívne číslo	8015-05	Ing. arch. Dezider KOVÁCS
	460704/704	formát 8 x A4
		dátum júl 2014
		číslo sady