
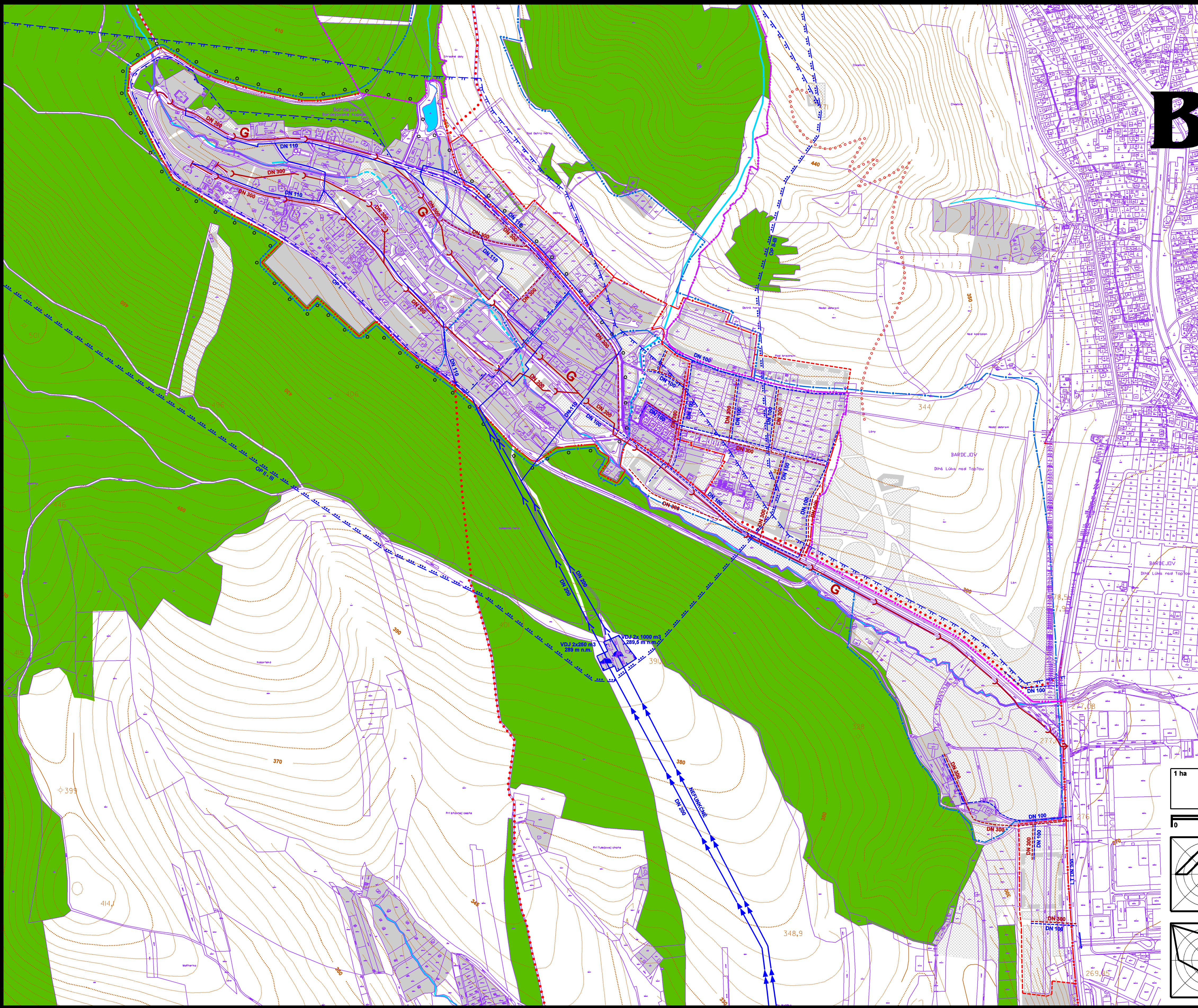


# územný plán mesta Bardejov



## časť: Bardejovské Kúpele



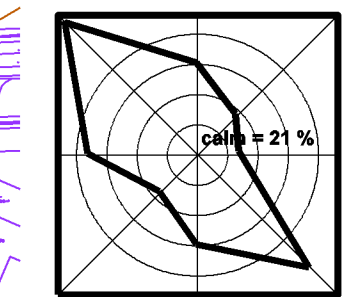
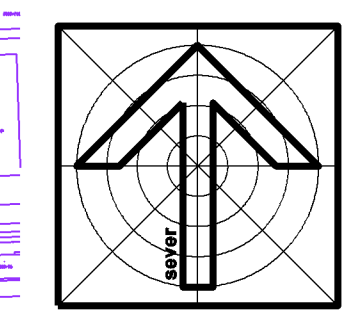
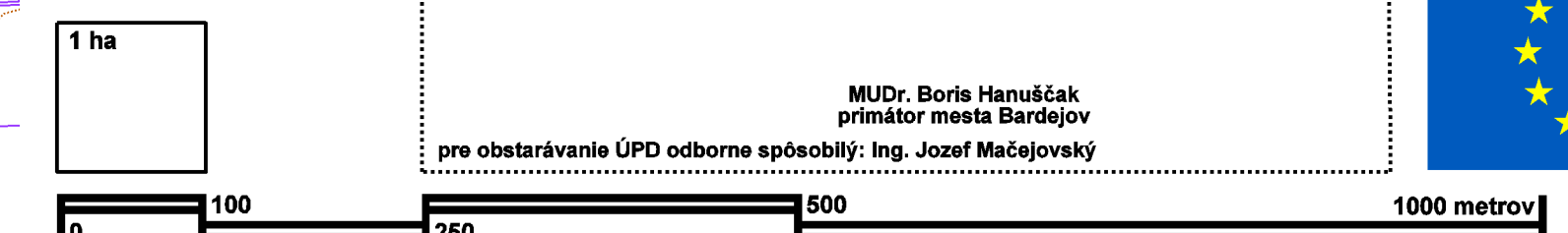
stav 2007	návrh a výhľad
	hranice katastrálnych území mesta a mestských častí
	hranice zastavaného územia
	plochy súčasnej a navrhovanej zástavby
	plochy predpokladaného výhľadového rozvoja
	plochy záhradkárskeho osád a sústredených chatovísk
	vodné toky a plochy
	upravené úseky vodných tokov
	vodné toky v potrubí
	prívodné potrubia do vodojemov výtláčné
	zásobovacie potrubia verejného vodovodu
	ostatná vodovodná sieť
	vodojem zemný
	zberače jednotnej kanalizácie
	ostatné kanalizačné potrubia
	PHO 1° vodných zdrojov a vodojemov
	PHO 2° vodných zdrojov a vodárenských tokov
	PHO 1° prírodných liečivých zdrojov
	PHO 2-3° prírodných liečivých zdrojov

Tento územný plán bol schválený dňa 13. septembra 2007  
uznesením mestského zastupiteľstva č. 104/2007

projekt je spolufinancovaný Európskou úniou



MUDr. Boris Hanuščák  
primátor mesta Bardejov  
pre obstarávanie ÚPD odborne spôsobilý: Ing. Jozef Mačejovský



obsah výkresu **NÁVRH VEREJNÉHO TECHNICKÉHO VYBAVENIA VODNÉ HOSPODÁRSTVO** mierka **1:5 000**

<b>arKa</b>		<b>ÚZEMNÝ PLÁN MESTA (ÚPN-O) BARDEJOV</b>	
SPOLOČNOSŤ s r.o. 940 01 Košice Zvonárska ul. 23 tel./fax: 055 729 41 51 e-mail: arka@stonline.sk		so schválenými ZaD k 31.7.2021	
obstarávateľ: Mesto BARDEJOV, zastúpené Mestským úradom v Bardejove, Radničné nám.16		číslo výkresu	
hlavný riešiteľ: Ing. arch. Jozef ŽIARAN, akademický architekt	Ing. arch. Jozef ŽIARAN, akademický architekt, Ing. arch. Dušan MAREK	<b>5a</b>	
urbanistická koncepcia: Ing. arch. Dezider KOVÁCS, Ing. arch. Miroslav LAKATA	Ing. arch. Dezider KOVÁCS, Ing. arch. Miroslav LAKATA		
zodpovedný riešiteľ: Ing. Ladislav PAŽÁK	Ing. Ladislav PAŽÁK	číslo sady	
kretil: Jozef ŽIARAN ml.	kontroloval: Ing. arch. Dezider KOVÁCS	druh projektu: územnoplánovacia dokumentácia	
číslo zákazky: 8015-05	formát: 8 x A4	dátum: 2021	
archívne číslo: 460704/704	dátum: 2021		