
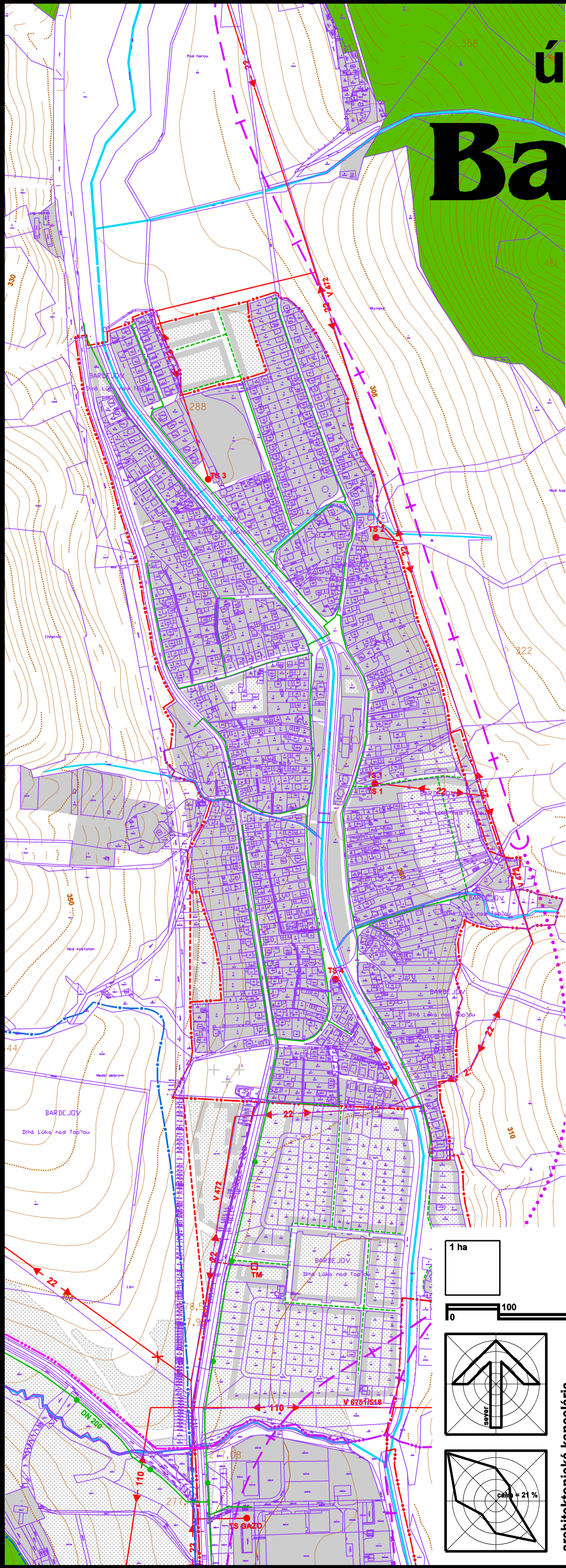


územný plán mesta Bardejov



časť: Dlhá Lúka

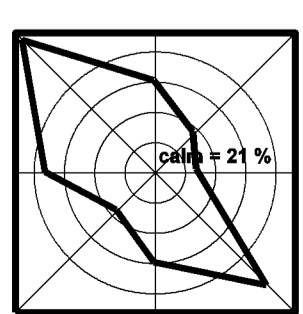
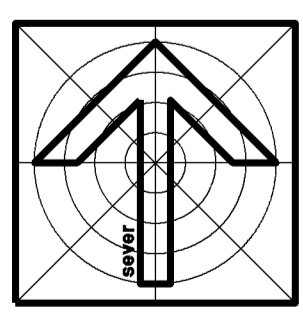
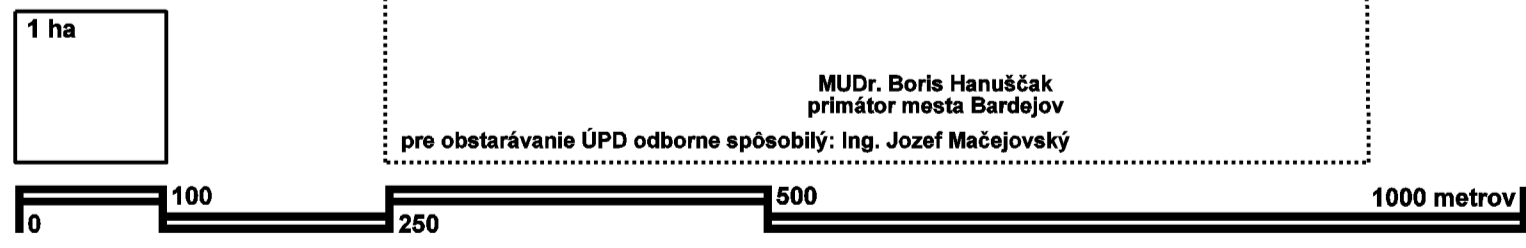


stav 2007	návrh a výhľad	
		hranice katastrálnych území mesta a mestských častí
		hranice zastavaného územia
		plochy súčasnej a navrhovanej zástavby
		plochy predpokladaného výhľadového rozvoja
		plochy záhradkárskych osád a sústredných chatovísk
		vzdušné elektrovedenia 110kV
		vzdušné elektrovedenia 22 kV
		VN kábelové elektrovedenia 22 kV
		distribučné trafostanice stožiarové, stĺpové a murované
		STL plynovody
		telekomunikačný kábel

Tento územný plán bol schválený dňa 13. septembra 2007
uznesením mestského zastupiteľstva čis. 104/2007

MUDr. Boris Hanuščák
primátor mesta Bardejov

pre obstarávanie ÚPD odborne spôsobilý: Ing. Jozef Mačejovský



obsah výkresu **NÁVRH VEREJNÉHO TECHNICKÉHO VYBAVENIA
ENERGETIKA A SPOJE** mierka **1:5 000**

arKa
SPOLOČNOSŤ s r.o.
040 01 Košice
Zvonárska ul. 23
tel./fax: 055 729 41 51
e-mail: arka@stonline.sk

**ÚZEMNÝ PLÁN MESTA (ÚPN-O) BARDEJOV
so schválenými ZaD k 31.7.2021**

obstarávateľ Mesto BARDEJOV, zastúpené
Mestským úradom v Bardejove, Radničné nám.16

hlavný riešiteľ ing. arch. Jozef ŽIARAN, akademický architekt číslo výkresu
urbanistická koncepcia ing. arch. Jozef ŽIARAN, akademický architekt, Ing.arch.Dušan MAREK
ing. arch. Dezider KOVÁCS, ing. arch. Miroslav LAKATA
zodpovedný riešiteľ Ing. Ladislav PAŽÁK
kreslil Jozef ŽIARAN ml. kontroloval Ing. arch. Dezider KOVÁCS

druh projektu územnoplánovacia dokumentácia číslo sady
číslo zákazky 8015-05 formát 4 x A4
archívne číslo 460704/704 dátum 2021

6c