
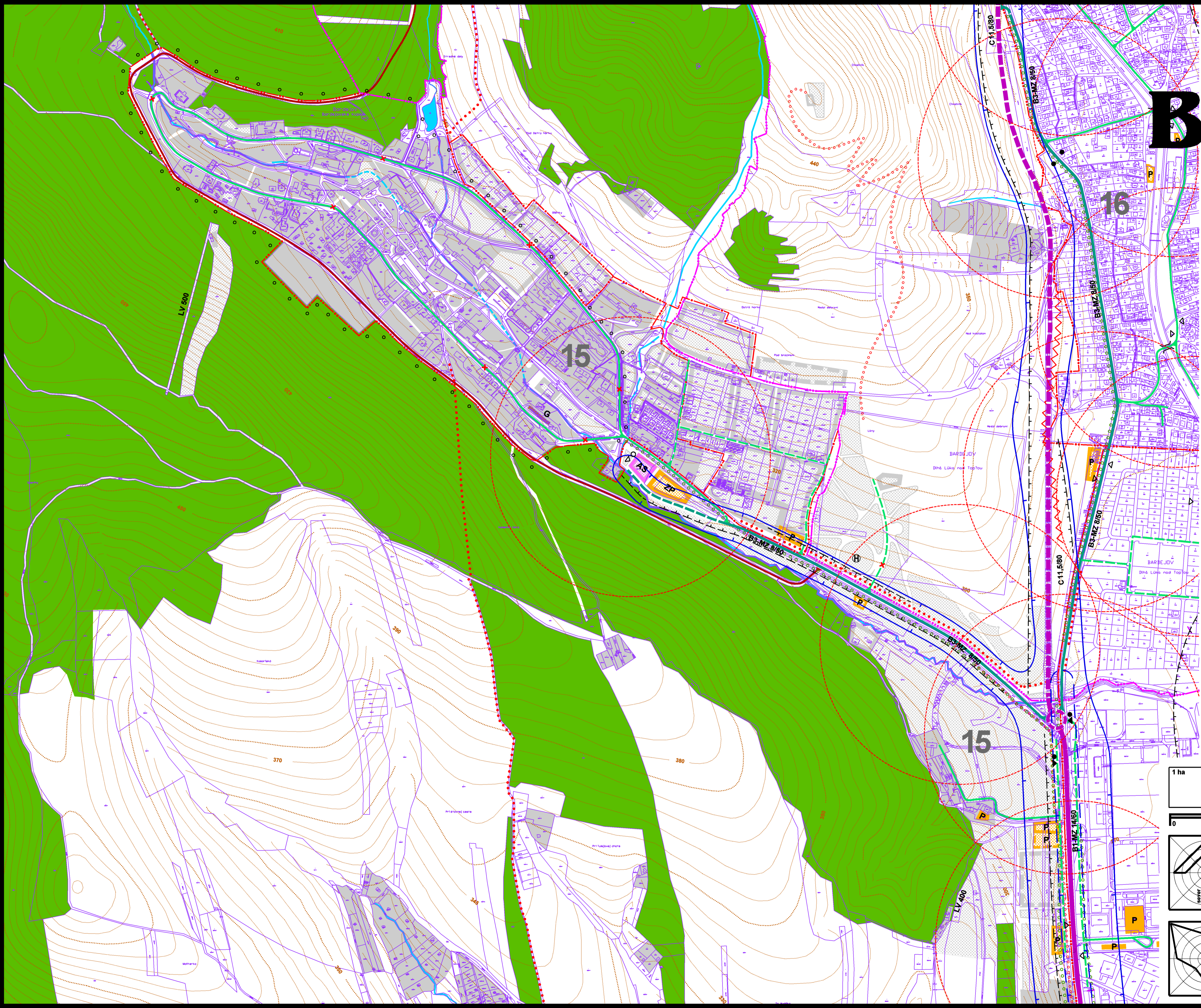


územný plán mesta Bardejov



časť: Bardejovské Kúpele



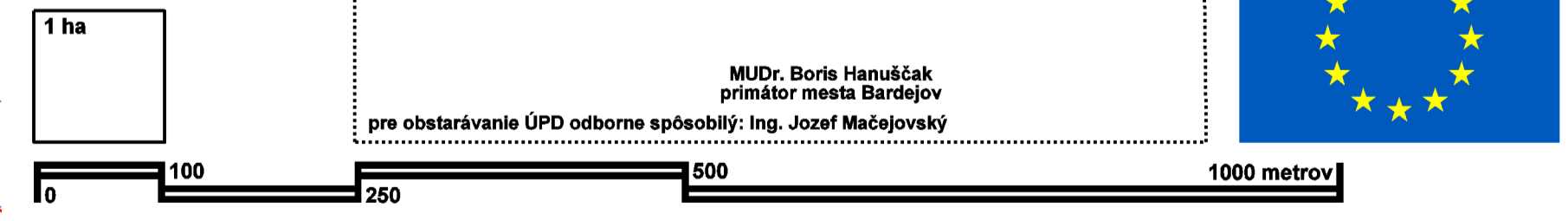
stav 2007	návrh/výhľad	hranice katastrálnych území mesta a mestských častí
		hranice zastavaného územia mesta
		plochy súčasnej a navrhovanej zástavby
		plochy predpokladaného výhľadového rozvoja
		cesta I. triedy - zberná komunikácia B1
		cesta III. triedy a zberná komunikácia B3
		vybrané obslužné a prístupové komunikácie C3
		označenie funkčnej triedy a kategórie komunikácií
		vybrané účelové cesty
		cesty s vylúčenou verejnou dopravou
		rekreačné trasy a značované turistické cesty
		AS plochy autobusovej stanice
		zastávky autobusov MHD a SAD
		izochrony pešej dostupnosti zastávok autobusov
		P významnejšie verejné parkoviská, záchytné parkoviská
		P-ZP radové alebo skupinové garáže osobných áut
		G lyžiarske vleky
		izofónny hluku z automobilovej dopravy (deň - noc) nad 50 dB (A)
		ochranné pásma ciest

Tento územný plán bol schválený dňa 13. septembra 2007 uznesením mestského zastupiteľstva č. 104/2007

pre obstarávanie ÚPD odborne spôsobilý: Ing. Jozef Mažejský

MUDr. Boris Hanušák
primátor mesta Bardejov

projekt je spolufinancovaný Európskou úniou



obsah výkresu	NÁVRH VEREJNÉHO DOPRAVNÉHO VYBAVENIA	mierka	1:5 000
arcka SPOLOČNOSŤ s r.o. 040 01 Košice Zvonárska ul. 23 tel./fax: 055 729 41 51 e-mail: arcka@tonline.sk		ÚZEMNÝ PLÁN MESTA (ÚPN-O) BARDEJOV so schválenými ZaD k 31.7.2021 obstarávateľ: Mesto BARDEJOV, zastúpené Mestským úradom v Bardejove, Radničné nám.16	
hlavný riešiteľ	Ing. arch. Jozef ŽIARAN, akademický architekt	číslo výkresu	4a
urbanistická koncepcia	Ing. arch. Jozef ŽIARAN, akademický architekt, Ing. arch. Dušan MAREK Ing. arch. Dezider KOVÁCS, Ing. arch. Miroslav LAKATA		
zodpovedný riešiteľ	Ing. arch. Jozef ŽIARAN, akademický architekt, Ing. Juraj MARTON		
kreslí	Jozef ŽIARAN ml. kontroloval Ing. arch. Dezider KOVÁCS		
druh projektu	územnoplánovacia dokumentácia	číslo sady	
číslo zákazky	8015-05	formát	8 x A4
archívne číslo	460704/704	dátum	2021