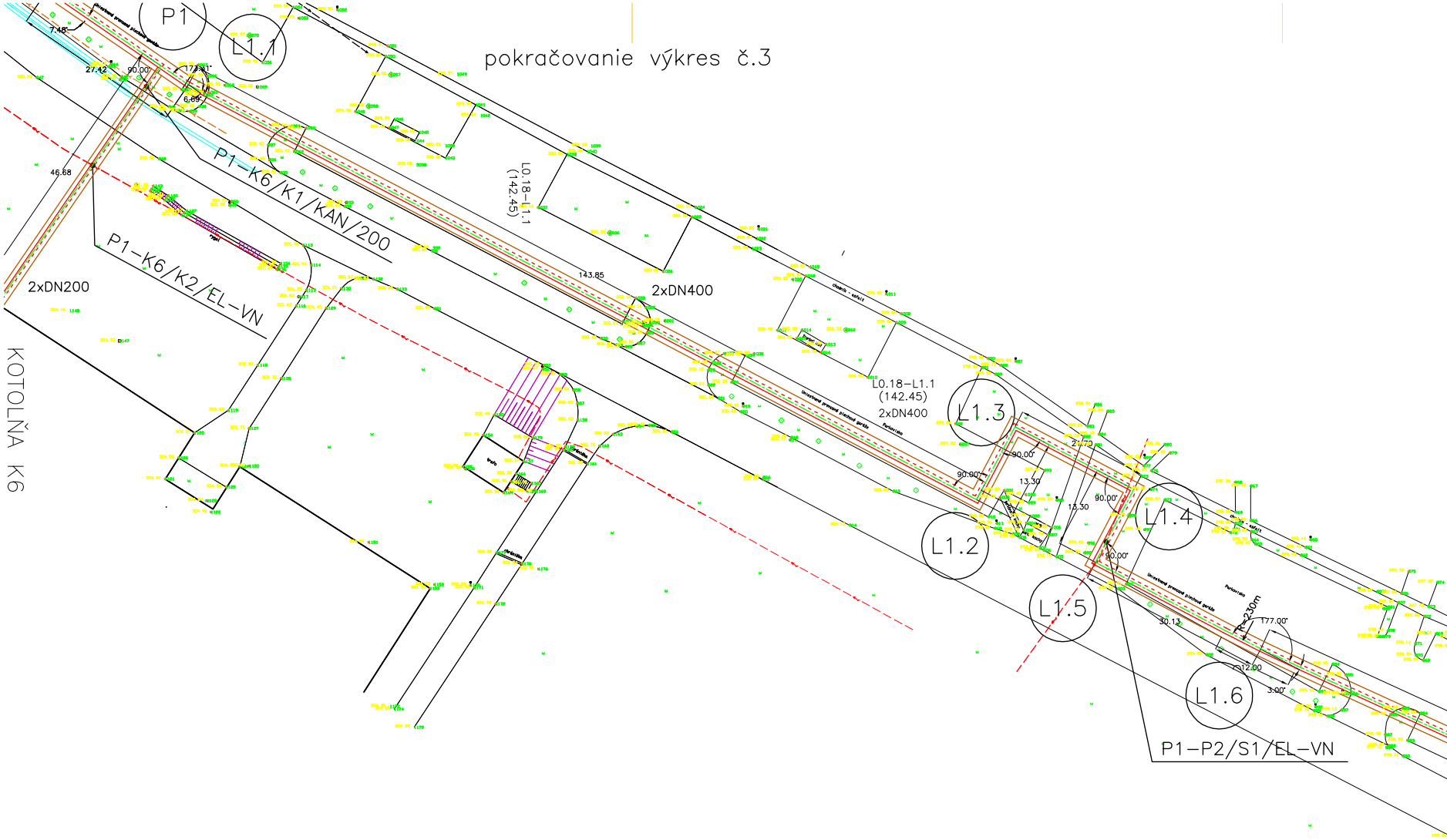
pokračovanie výkres č.3
P1
L1.1
7.48
27.42
90.00°
177.00°
6.69
46.68
P1-K6/K1/KAN/200
P1-K6/K2/EL-VN
2xDN200
KOTOLŇA K6
L0.18-L1.1
(142.45)
143.85
2xDN400
L0.18-L1.1
(142.45)
2xDN400
L1.3
90.00°
90.00°
21.70
13.30
13.30
90.00°
90.00°
L1.2
L1.4
L1.5
30.13
R=230m
177.00°
12.00
3.00°
L1.6
P1-P2/S1/EL-VN
trafo

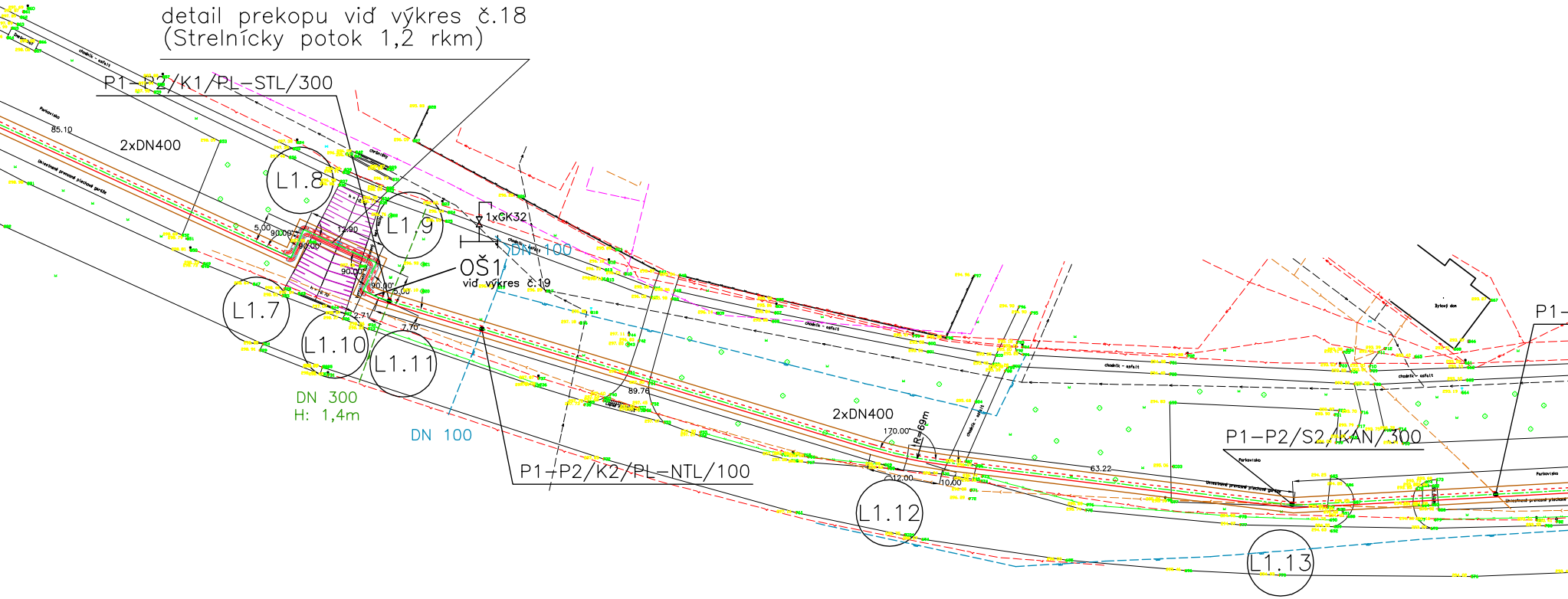
detail prekopu viď výkres č.18
(Strelnícky potok 1,2 rkm)
P1–P2/K1/PL–STL/300
2xDN400
85.10
L1.8
L1.9
1xGK32
DN 100
OŠ1
viď výkres č.19
5.00
90.00°
13.90
90.00°
90.00°
5.00
2.71
7.70
L1.7
L1.10
L1.11
DN 300
H: 1,4m
DN 100
P1–P2/K2/PL–NTL/100
89.76
2xDN400
170.00
R=69m
12.00
10.00
L1.12
63.22
P1–P2/S2/KAN/300
L1.13
P1–

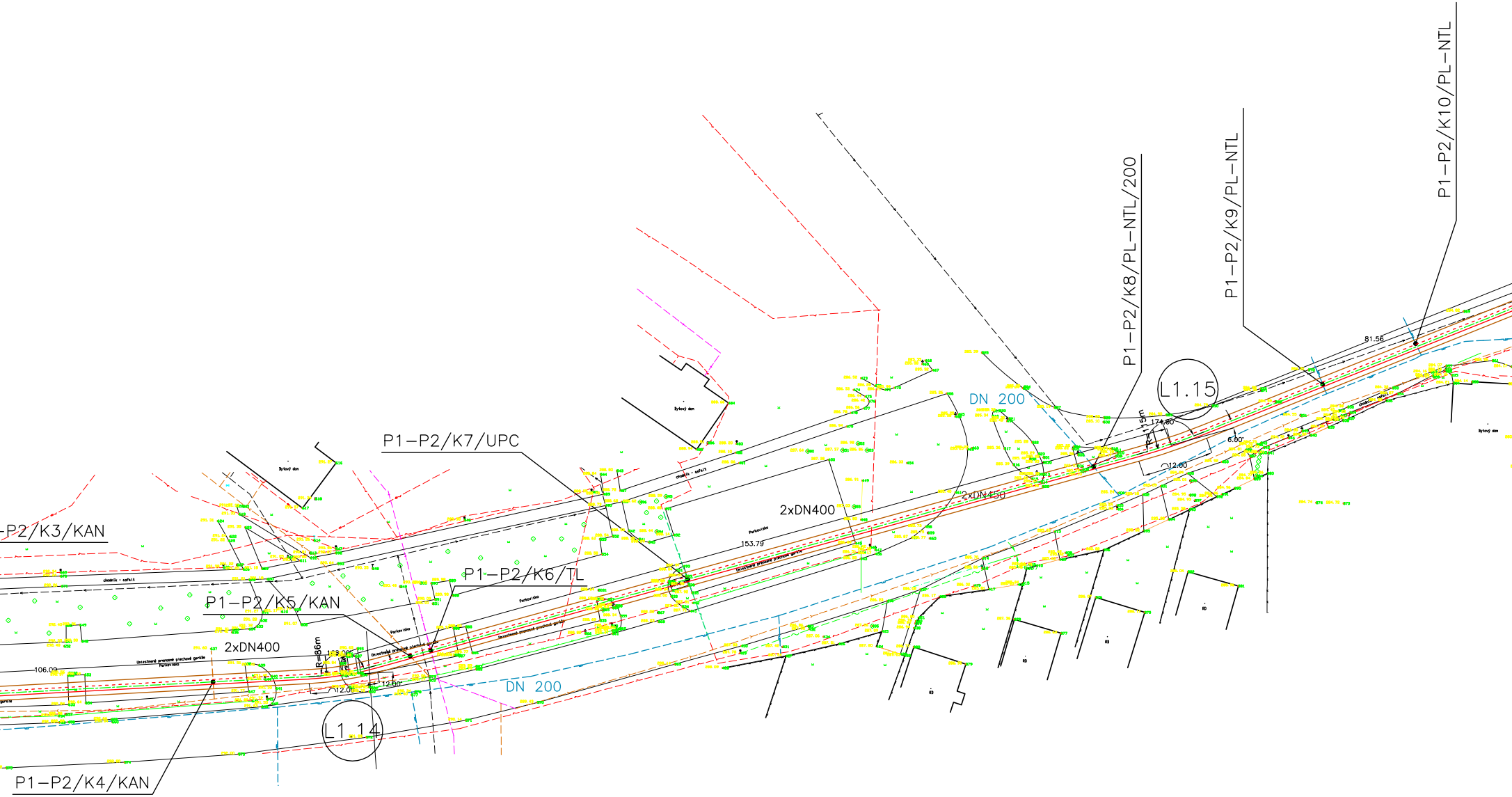
P1–P2/K10/PL–NTL
P1–P2/K9/PL–NTL
P1–P2/K8/PL–NTL/200
L1.15
DN 200
81.56
174.60
6.00
12.00
2xDN450
P1–P2/K7/UPC
2xDN400
153.79
-P2/K3/KAN
P1–P2/K6/TL
P1–P2/K5/KAN
2xDN400
R=86m
106.09
12.00
12.00
DN 200
L1.14
P1–P2/K4/KAN

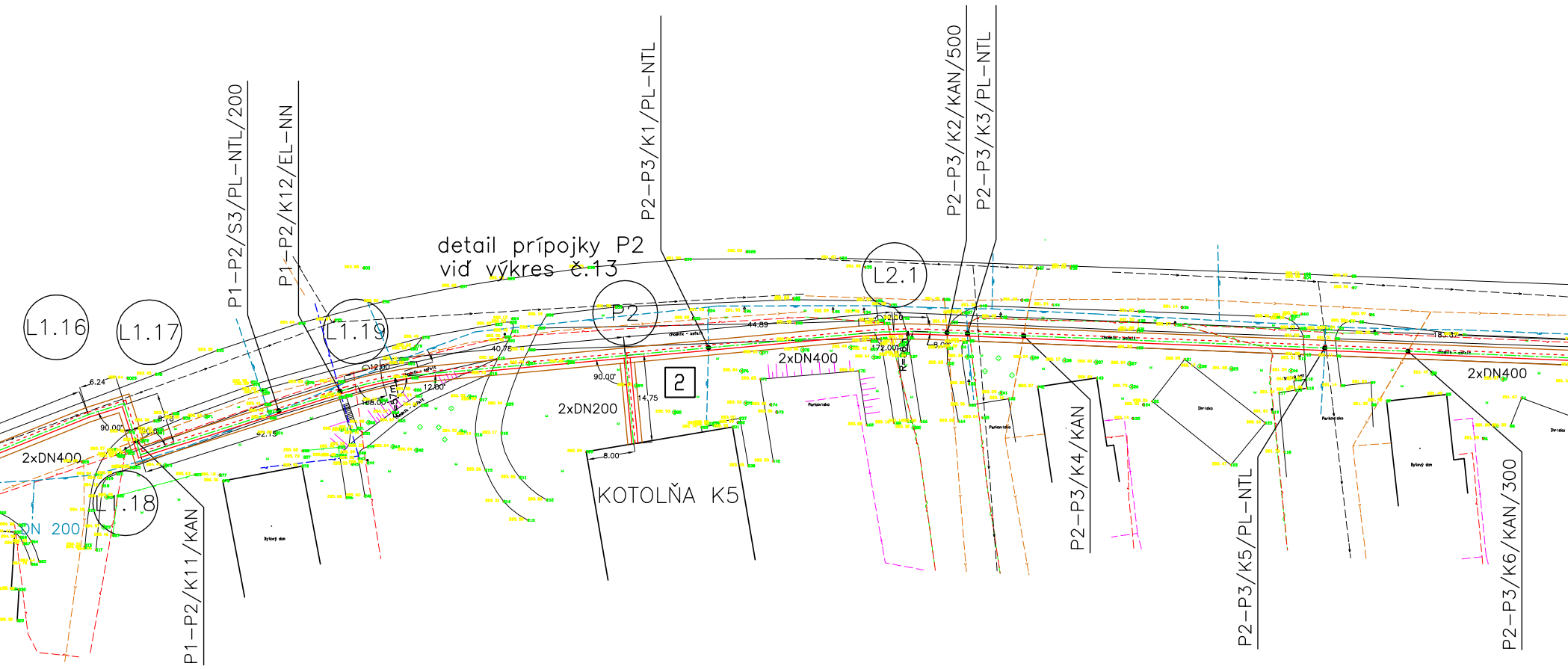
P1–P2/S3/PL–NTL/200
P1–P2/K12/EL–NN
detail prípojky P2
viď výkres č.13
P2–P3/K1/PL–NTL
P2–P3/K2/KAN/500
P2–P3/K3/PL–NTL
L1.16
L1.17
L1.19
L2.1
P2
6.24
90.00°
2xDN400
L1.18
DN 200
42.15
12.00
168.00
40.78
44.89
90.00°
14.75
2xDN200
2
8.00
KOTOLŇA K5
2xDN400
172.00°
2xDN400
Parkovisko
Bytový dom
Ihrisko
chodník - asfalt
P1–P2/K11/KAN
P2–P3/K4/KAN
P2–P3/K5/PL–NTL
P2–P3/K6/KAN/300

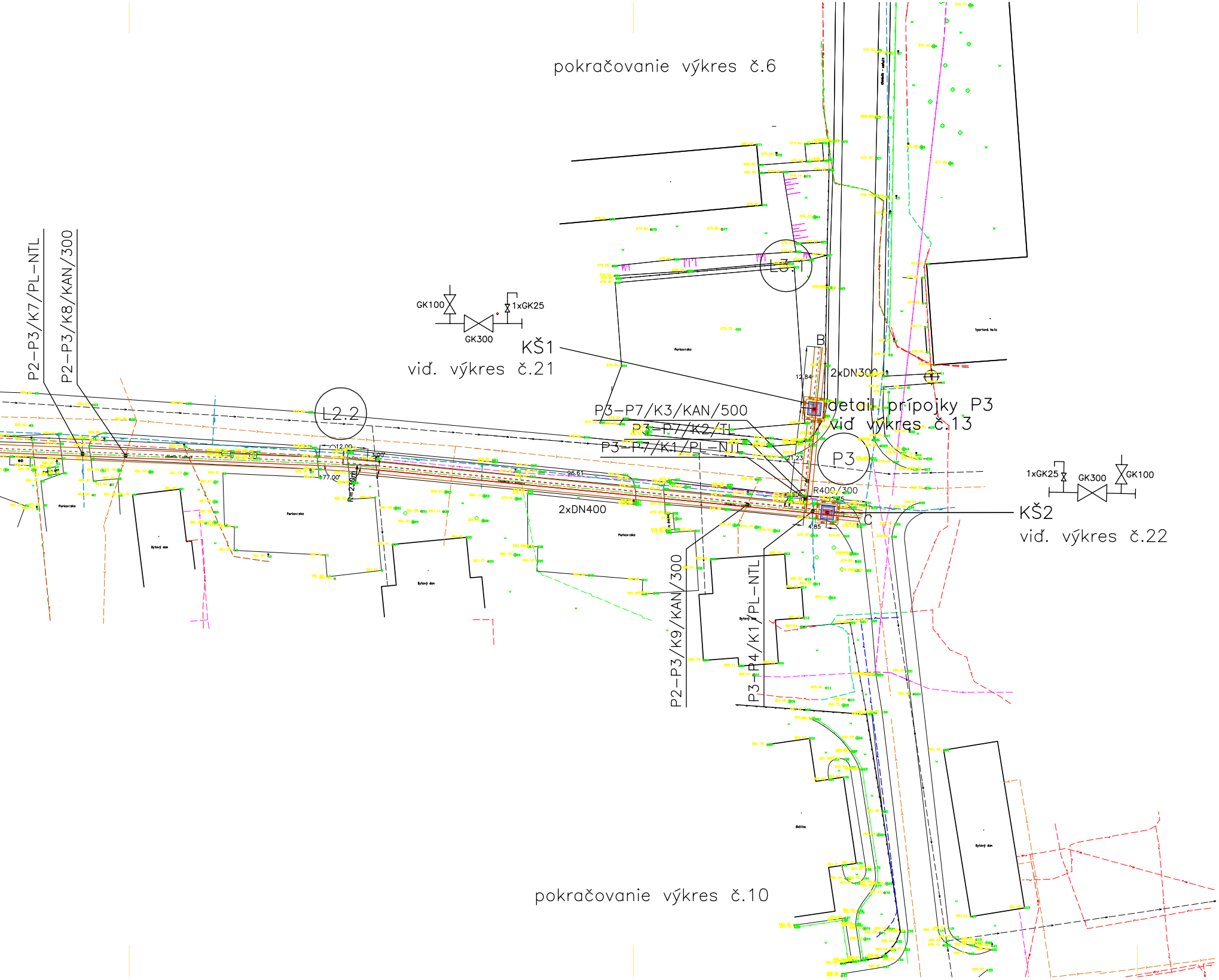
pokračovanie výkres č.6
P2–P3/K7/PL–NTL
P2–P3/K8/KAN/300
GK100
1xGK25
GK300
KŠ1
viď. výkres č.21
L3.1
L2.2
B
12.84
2xDN300
detail prípojky P3
viď výkres č.13
P3–P7/K3/KAN/500
P3–P7/K2/TL
P3–P7/K1/PL–NTL
21.23
P3
12.00
3.00°
177.00°
R=2.50m
96.61
R400/300
4.85
C
2xDN400
1xGK25
GK300
GK100
KŠ2
viď. výkres č.22
P2–P3/K9/KAN/300
P3–P4/K1/PL–NTL
Parkovisko
Bytový dom
Športová hala
Škôlka
pokračovanie výkres č.10

LEGENDA ZNAČENIA:

P1–P2/S1/EL–VN

KWK–P1 – ÚSEK

K1 – KRÍŽENIE č.1

S1 – SÚBEH č.1

KAN – KANALIZÁCIA

PL–NTL – PLYN–NÍZKOTLAK

PL–STL – PLYN–STREDOTLAK

EL–NN – ELEKTIKA–NÍZKÉ NAPATIE

EL–VN – ELEKTRIKA–VYSOKÉ NAPATIE

TL – TEPLOVOD

UPC – SIET UPC

LEGENDA GEODETICKÝCK ZNAKOV :

҂	Zeleň
◇	Strom
⇧	Dopravná značka
♀	Svetlo na stožiari
▪	Vpusť
○	Kanalizačná šachta
□	Vstupná šachta
•	Betónový stožiar
∘	Drevený stožiar
▭	RIS
▬	Poštová schránka
▬	Účastnícký rozvod – telefón
▬	Káblová TV
∘	Šupatko – voda
⊤	Vodomerná šachta
♁	Hydrant nadzemný
♁	Hydrant podzemný
⊤	Tyčový vyhladávací znak–voda

Orientačná mapka stavby :

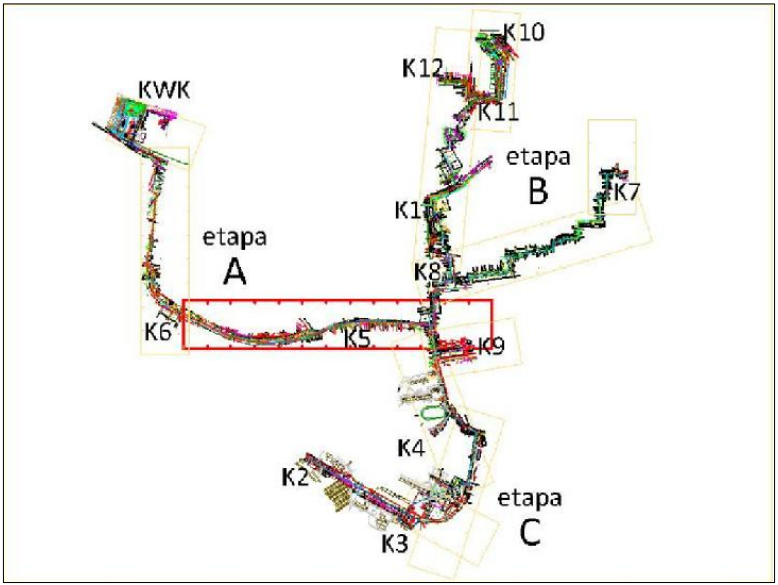
K10
K12
KWK
K11
etapa
B
K7
K1
etapa
A
K8
K6
K5
K9
K4
K2
etapa
C
K3

Autorizačne overil:	Autorizačne overil:	Číslo paré:

○	Šupatko – plyn
⊤	Tyčový vyhladávaci znak-plyn
⚑	Kontrolný vývod napäťový-plyn
▭	HUP
△	Regulátor
⋈	Redukcia
▣	Uzáver
—	Vjazd
—	Bilboard
→	NN Vedenie 1kV
↠	VN Vedenie 22kV
→	Vodovod bez rozlíšenia
—	Kanalizácia bez rozlíšenia
⊓	Plynovod NTL
⊓	Plynovod STL
∼	Spojové vedenie
▯	Predmet m. rozsahu
∼	UPC optický kábel
+	Teplovod

L0.22 až L3.2(P3 až L34.2)

Autor návrhu:	ERGA s.r.o., Brestová 1,Košice,04014		ERGA s.r.o. projekčná spoločnosť
Kreslil:	Ing.Maroš Kollár,Ing.Gabriel Lorincz	Podpis:	
Projektant:	Ing.Maroš Kollár	Podpis:	
Kontroloval:	Ing.Miroslav Daniš	Podpis:	Číslo zákazky: 1/7–2008
Zodpovedný projektant:	Ing.Miroslav Daniš	Podpis:	
Investor:	R–GES s.r.o.,Prešov		Formát: PF–2940x420
Miesto stavby:	Bardejov		Dátum : 01/2009
Názov stavby:	Distribučná horúcovodná sieť Bardejov		Mierka: 1:500
Objekt:	SO 01 Horúcovodná sieť		Stupeň: Realizačný projekt
Obsah výkresu:	Situácia vonkajších rozvodov–L0.22 až L3.2		Číslo výkresu: 04
Časť:	Technologická		