

Mesto Bardejov



BARDEJOV 2020

Program integrovaného trvalo udržateľného
rozvoja mesta na obdobie
2012 - 2020

Marec 2012

Spracované pre potreby Mesta Bardejov



Informácie o spracovaní dokumentu:

Zadávateľ Programu integrovaného trvalo udržateľného rozvoja mesta na roky 2012 - 2020

Mesto Bardejov

www.bardejov.sk



Programovacie obdobie:

2012 - 2020

Zadanie:

úloha z porady primátora mesta

Dátum zadania:

14.11.2011

Dátum spracovania:

november 2011 – marec 2012

Odborné riadenie procesu spracovania Programu integrovaného trvalo udržateľného rozvoja mesta na roky 2012 - 2020

Ing. Juraj Popjak,

Prednosta Mestského úradu Bardejov

Spracovatelia a zostavovatelia:

Ing. Popjak Juraj

Ing. Novotný Ján

Ing. Serečun Mikuláš

Ing. Grus Miroslav

Ing. Bujda Miroslav

Ing. Kmecík Slavomír

PHDr. Fedáková Tatiana

Ing. Tribus Marcel



OBSAH

1. ČASŤ - ANALÝZA

1. ÚVOD	4
1.1. namiesto úvodu otázka: Prečo plánovať rozvoj mesta ?	4
1.2. Metodika a postup procesu plánovania rozvoja mesta	4
2. ANALÝZA ZDROJOV ROZVOJA MESTA – PROFIL MESTA	5
2.1. Územnosprávne a geografické charakteristiky	6
2.2. Mesto Bardejov	7
2.3. Samospráva a riadenie mesta	9
2.4. Demografický vývoj a kvalita života	10
2.4.1. Bývanie a bytový fond.....	12
2.4.2. Sociálna oblasť a zdravotníctvo.....	13
2.4.3. Šport a oddych.....	14
2.5. Kultúra a pamiatky	16
2.6. Cestovný ruch a kúpeľníctvo	17
2.7. Podnikateľské prostredie a zamestnanosť.....	22
2.8. Dopravná infraštruktúra mesta	28
2.9. Životné prostredie mesta a jeho environmentálna infraštruktúra	31
2.10. Školstvo a vzdelávanie	35
2.11. Urbanistické limity rozvoja mesta	37
2.12. SWOT analýza	40

2. ČASŤ - STRATÉGIA ROZVOJA

3. STRATEGICKÁ VÍZIA ROZVOJA MESTA	46
4. AKČNÝ PLÁN – PRIORITNÉ OBLASTÍ STRATÉGIE ROZVOJA MESTA	47
4.1. Kultúra a historické pamiatky.....	48
4.2. Doprava a mobilita obyvateľov	53
4.3. Podnikateľské prostredie a investície, mestská verejná infraštruktúra.....	57
4.4. Rozvoj cestovného ruchu a rekreácie	60
4.5. Environmentálna infraštruktúra a protipovodňová ochrana	64
4.6. Vzdelávanie, školy a školská infraštruktúra	67
4.7. Kvalita života – sociálne služby, zamestnanosť, bývanie, šport a oddych..	68
4.8. Bezpečné mesto	72
5. FINANČNÉ ZABEZPEČENIE	73
6. INŠTITUCIONÁLNE, ORGANIZAČNÉ ZABEZPEČENIE A IMPLEMENTÁCIA	74



I. časť - ANALÝZA

1. ÚVOD

1.1. NAMIESTO ÚVODU OTÁZKA: PREČO PLÁNOVAŤ ROZVOJ MESTA ?

Ak vychádzame z predpokladu, že plánovanie rozvoja mesta by mal byť logický a systémový proces, zložený z viacerých časovo náročných dôležitých krokov, tak aj jeho produkt – plán – by mal byť logický, systémový a prehľadný dokument. **Nemal by to byť súbor nahodilo zaznamenaných požiadaviek alebo potrieb rozvoja mesta.**

Mestá i obce sú vo všeobecnosti základnou rozvojovou jednotkou, majú jasne definované samosprávne funkcie a dosť široké pole pôsobnosti, kompetencie a zodpovednosti pre udržateľný rozvoj mesta a skvalitňovanie života v ňom. Riešia nielen vnútorné problémy a potreby mesta, ale musia reagovať aj na impulzy vonkajšieho, meniaceho sa prostredia.

Základnou právnou normou, ktorá môže progresívne ovplyvňovať rozvoj územia mesta je zákon SNR č.369/1991 Zb. o obecnom zriadení v znení neskorších predpisov s vymedzenými kompetenciami miest pre usmerňovanie činnosti v meste, pre obstarávanie a schvaľovanie územnoplánovacích podkladov, vydávanie všeobecne záväzných nariadení, výkon štátnej stavebnej správy a usmerňovanie investícií a mnohé ďalšie.

Tak ako v mnohých iných mestách aj v Bardejove sa okrem problémov životného prostredia koncentrujú aj sociálno-ekonomické problémy, vyjadrené napr. nedostatkom pracovných príležitostí, nezamestnanosťou a sprievodnou chudobou časti obyvateľov, nedostatočnou resp. nevhodnou ponukou a štruktúrou sociálnych služieb (bývanie, kultúra, školstvo...), nekvalitnou i nedostatočnou technickou a dopravnou infraštruktúrou, problematickou sociálnou skladbou obyvateľov a výskytom sociálno-patologických javov. Aj tieto problémy treba riešiť - najlepšie v súčinnosti s uvedenými problémami životného prostredia.

Pre efektívne rozhodovanie a riadenie zmien rozvoja svojho územia by malo Mesto využívať hlavne dva základné vzájomne prepojené a zosúladené nástroje a to **územný plán** resp. inú územnoplánovaciu dokumentáciu v zmysle zákona č.50/1976 Zb. o územnom plánovaní a stavebnom poriadku v znení neskorších predpisov a **Program hospodárskeho a sociálneho rozvoja mesta (PHSR)** podľa zákona č. 503/2001 Z. z. o podpore regionálneho rozvoja

Tento dokument nadväzuje na doterajší Program hospodárskeho a sociálneho rozvoja mesta Bardejov, schválený Mestským zastupiteľstvom v roku 2004.

1.2. METODIKA A POSTUP PROCESU PLÁNOVANIA ROZVOJA MESTA

Príprava Mesta pre plánovanie rozvoja a tvorbu rozvojového dokumentu je veľmi dôležitá, ale tiež mestami vo všeobecnosti veľmi podceňovaná fáza plánovania. Strategické



plánovanie rozvoja nie je v mestách samozrejmom súčasťou ich práce a len veľmi málo ľudí ovláda tento proces. Na viac existuje istá nedôvera výkonných pracovníkov úradov, ale i vedenia miest v tento proces najmä z dôvodu, že „plány sa ťažko a drahoto tvoria“, ale sa neuskutočňujú, pretože rozhodovanie je často ovplyvňované politickými, či inými motívmi bez akceptácie spoločne a dopredu definovaných rozvojových priorít. Aby proces prípravy a spracovania rozvojového dokumentu mesta Bardejov prebiehal v súlade štandardami plánovacích procesov bol zostavený realizačný tím, ktorý tvorili pracovné expertné skupiny a riadiaca skupina. Základom týchto skupín boli odborní zamestnanci mesta.

Analytická fáza plánovania

Plánovanie rozvoja mesta vychádza z analýzy stavu mesta (situačnej analýzy), ktorá dáva základ pre výber ďalších krokov vytvárania stratégie rozvoja mesta. V tejto fáze bolo potrebné zozbierať a spracovať informácie a údaje, ktoré boli základom pre vytyčovanie smerovania a rozvojových priorít mesta. Zostavenie **profilu mesta Bardejov** ako charakteristiky stavu mesta (na základe vopred spracovanej metodiky) s dôrazom na trendy v konkrétnych oblastiach rozvoja a života mesta, ako aj **SWOT analýza**, teda bilancia silných a slabých stránok rozvoja mesta a identifikácia príležitostí i ohrození budúcnosti mesta, bolo realizované štandardnou metodikou prispôbenou špecifikám mesta. Stav mesta by mal byť popísaný a v tomto dokumente aj je popísaný na základe ukazovateľov – **zdrojov resp. indikátorov rozvoja**.

Fáza identifikovania problémov a určenie priorít pre riešenie

Je to jedna z najťažších fáz prípravy. Doterajšie skúsenosti z plánovacích procesov, či na úrovni obcí, miest, regiónov, ale aj na národnej úrovni vo všeobecnosti ukazujú, že identifikovanie a výber prioritných problémov (tzn. tých, ktorým bude venovaná väčšia pozornosť z hľadiska alokácie zdrojov) má často subjektívny charakter tzn., že konečný výstup nie je výsledkom kriteriálneho výberu, ale výsledkom rôznych vplyvov tých, ktorí o tom rozhodujú. Na základe analýz poznatkov o stave jednotlivých oblastí života mesta, identifikovaní registrovaných problémov v nich bolo vybraných medzi rozhodujúce, **prioritné zdroje rozvoja mesta 8 oblastí**.

Stratégia rozvoja mesta alebo ako určiť smery a ciele rozvoja mesta

Prvým krokom tvorby stratégie mesta bolo spracovanie predstavy o budúcnosti mesta – vízie. Etapa **stanovenia strategických a špecifických cieľov – zámerov**, ako aj opatrení na ich naplnenie logicky a obsahovo nadväzuje na etapy predchádzajúce (profil mesta, SWOT analýzy, identifikácia prioritných problémov a analýza ich príčin, vízia mesta).

Akčné plánovanie alebo ako napíňať stratégiu rozvoja mesta

Dosiahnuť ambiciózne rozvojové ciele a opatrenia mesta podľa **Programu integrovaného trvalo udržateľného rozvoja mesta BARDEJOV 2020** je však možné



realizáciou **Akčného plánu** . Akčný, krátkodobý charakter plánovania umožňuje každoročne podľa podmienok a zdrojov rozpočtu mesta ale aj mimorozpočtových možností získania

finančných zdrojov realizovať strategické rozvojové priority mesta, zakotvené v tomto dokumente.





2. ANALÝZA ZÁKLADNÝCH OBLASTÍ ŽIVOTA MESTA A ZDROJOV JEHO ROZVOJA – PROFIL MESTA

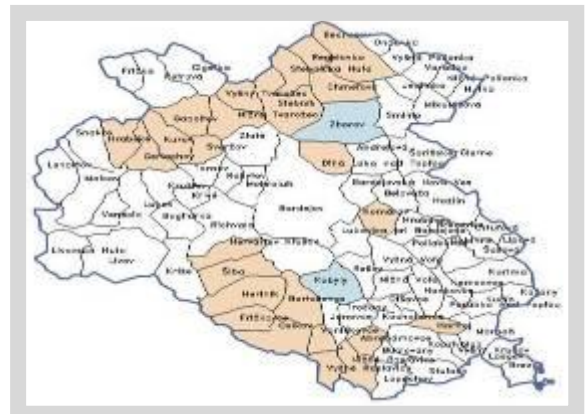
2.1. ÚZEMNOSPRAVNE A GEOGRAFICKÉ CHARAKTERISTIKY

Územie Prešovského kraja leží v severnej časti východného Slovenska. Severnú hranicu tvorí štátna hranica s Poľskou republikou, východnú hranica s Ukrajinou republikou, na juhu susedí s Košickým a Banskobystrickým krajom, na západe so Žilinským krajom..Svojou rozlohou 8 998 km² je druhým najväčším krajom v SR a zaberá približne 18,3 % územia Slovenskej republiky. Povrch kraja je výrazne členitý s mnohými pohoriami, z ktorých najvyššie sú Vysoké Tatry. Najvyšším bodom je Gerlachovský štít (2 665 m n. m.), ktorý je zároveň najvyšší aj v rámci celej Slovenskej republiky.



Okres Bardejov

leží v severovýchodnej časti Slovenska, v Prešovskom kraji , ktorý má rozlohu 8973,9 km². V Prešovskom kraji je 666 obcí, z toho 23 miest. Podľa počtu obyvateľov – 809 443 k 31.12.2010 je Prešovský kraj najväčším krajom v Slovenskej republike a druhý najväčší čo sa týka rozlohy). Okres Bardejov patrí medzi väčšie okresy. Jeho rozloha 937 km² je približne 1,5 krát väčšia ako má priemerne veľký okres Slovenska.





Na severe ho ohraničuje dlhá hranica, ktorá je štátnou hranicou s Poľskom. Na východe, juhu a na západe hraničí so 4 okresmi Prešovského kraja - Svidník, Prešov, Sabinov a Stará Ľubovňa. Územím okresu preteká rieka Topľa, rozprestierajú sa tu pohoria Busov, Čergov a Nízke Beskydy.

Na severe ho ohraničuje dlhá hranica, ktorá je štátnou hranicou s Poľskom. Na východe, juhu a na západe hraničí so 4 okresmi Prešovského kraja - Svidník, Prešov, Sabinov a Stará Ľubovňa. Územím okresu preteká rieka Topľa, rozprestierajú sa tu pohoria Busov, Čergov a Nízke Beskydy. Rozprestiera v severovýchodnej časti Východoslovenského kraja medzi 49°04' a 49°27' severnej zemepisnej šírky a medzi 19°58' a 21°47'

východnej zemepisnej dĺžky. Je budované prevažne flyšovými horninami, na ňom sa nachádzajú tri geografické jednotky, Čergovské pohorie, Nízke Beskydy a Bartošovská kotlina. Čergovské pohorie patrí k pásnu vonkajšieho flyšu, je zložené prevažne z odolných pieskovcov s bridličnatými vložkami. Okres patrí do všetkých troch klimatických oblastí: najnižšie polohy sa nachádzajú v teplej, stredné v mierne teplej a najvyššie v chladnej klimatickej oblasti. Podnebie okresu je charakteristické studenou zimou. Priemerné januárové teploty sa pohybujú medzi -5°C až -7°C a zrážky v rozpätí 650 - 750 mm³, júlové teploty v rozpätí 14°C až 17°C (priemerná ročná teplota sa pohybuje okolo 7,1 °C,) a priemerné množstvo zrážok je 650 - 850 mm³. Hlavnou riečnou osou je Topľa, do ktorej sa vlievajú kratšie prítoky z oboch strán. Celé územie patrí k pôvodu Bodroga a Hornádu, jeho riečna sieť patrí k úmoriu Čierneho mora. Hlavnými vodnými tokmi sú Topľa

Významný je výskyt minerálnych prameňov s liečebnými účinkami, ktoré sa využívajú najmä v neďalekých Bardejovských kúpeľoch (najväčšie sa nachádzajú v Bardejovských Kúpeľoch a Cigielke). Veľká členitosť terénu, flyšový geologický podklad a silná podzolizácia pôd nepriaznivo vplyvajú na vodohospodárske pomery. V okrese je 43,67 km ciest prvej triedy, 33,07 km ciest druhej triedy a 268,83 km tretej triedy. Z hľadiska dopravy má okres priemerné postavenie. V regióne je podstatne významnejšia cestná doprava ako železničná. Okresom prechádza iba jedna železničná trať v smere Bardejov –Prešov. Na území okresu sú 3 cestné hraničné priechody s Poľskou republikou. Členenie okresu je jedno mesto a 85 obcí. Hustota zaľudnenia je veľmi malá, na 1 km² tu žije o 30 obyv. menej, ako je celoslovenský priemer. Okres je však osídlený rovnomerne. Rast počtu obyvateľstva za posledných 150 rokov je možné rozdeliť na dve obdobia: obdobie stagnácie v r. 1869 - 1950 a obdobie pomerne dynamického rastu v r. 1950 - 1995. Vo vidieckych sídlach žije 55 % obyv. okresu, čo je 12 % nad slovenským priemerom. Viac ako 2000 obyvateľov majú 2 vidiecke obce: Raslavice a Zborov.

Základné štatistické údaje okresu Bardejov k 31.12. 2011

Okres – 77 398 obyvateľov z toho ekonomicky aktívne: 37 699 obyvateľov

Počet obyvateľov okresu v roku 2001 bol 75793.

Počet obcí v okrese: 86

Počet miest v okrese: 1

Rozloha – 93 617 ha

Hustota obyvateľov okresu na 1 km² – 82,6 obyvateľov / 1 km²



2.2. MESTO BARDEJOV

je mestom, ktoré píše už vyše 770 ročnú históriu. Je to významné mesto, centrum regiónu Horného Šariša, ktorého cennou devízou sú pamiatky vytvorené v období stredoveku. Je známe tiež svetoznámymi kúpeľmi, krásnou okolitou prírodou a pomerne nenarušeným životným prostredím.

Mesto je okresným sídlom a prirodzeným kultúrno - spoločenským i hospodárskym centrom horného Šariša. Má približne 33 tisíc obyvateľov a vďaka svojim danostiam a svojej geografickej polohe si zachováva významné postavenie nielen v oblasti východného Slovenska, ale aj priľahlých oblastí a miest susedného Poľska. Bardejov sa nachádza na severovýchode Slovenska, rozkladá sa na oboch stranách rieky Topľa v západnej časti Nízkyh Beskýd a Ondavskej vrchoviny. Leží na križovatke turistických trás a to zo západu od Tatier cez Starú Ľubovňu smerom na Svidník a Duklu. Túto západno - východnú trasu z juhu pretína trasa vedúca zo severovýchodných oblastí Maďarska cez Košice, Prešov až po hranice s Poľskom. S našim severným susedom – Poľskom nás spája spoločná 60 km hranica s 3 hraničnými priechodmi a 2 priechodmi pre malý pohraničný styk, čo poskytuje veľmi dobré podmienky pre cezhraničnú spoluprácu. Rozloha katastra mesta vrátane mestských častí, t.j. Bardejovské Kúpele, Dlhá Lúka, Bardejovská Nová Ves, Bardejovská Zábava a Bardejovský Mihaľov predstavuje výmeru 7 277, 14 ha. Integrovanými súčasťami mesta Bardejov je 5 mestských častí - Bardejovský Mihaľov, Bardejovské Kúpele, Bardejovská Nová Ves, Dlhá Lúka a Bardejovská Zábava.

Bardejovské Kúpele sú vzdialené asi 6 km od centra mesta a ležia v nadmorskej výške 325 m n.m. v krásnom, tichom a čistom prostredí ihličnatých a listnatých lesov. Skutočným bohatstvom Bardejovských Kúpeľov sú vzácne zdroje prírodných liečivých minerálnych vôd, ktoré sú základom komplexnej kúpeľnej liečby. Svojím kúpeľným i turistickým významom sú Bardejovské Kúpele jednou z charakteristických dominánt nielen mesta Bardejov, ale aj celého Slovenska.

Bardejovské Kúpele patria k najkrajším kúpeľným strediskám na Slovensku. Preslávili sa už v minulosti, najmä svojimi minerálnymi vodami, ktoré blahodarne pôsobia na tráviaci trakt. Prvá písomná zmienka o Bardejovských Kúpeľoch pochádza z roku 1247. V Bardejovských Kúpeľoch sa úspešne liečia tieto choroby: onkologické choroby, choroby obehového ústrojenstva, choroby tráviaceho ústrojenstva, choroby látkovej výmeny a žliaz s vnútornou sekréciou, netuberkulózne choroby dýchacích ciest, ženské choroby, choroby pohybového aparátu.

Mesto Bardejov je centrom regiónu a sídlom okresného a mestského úradu. Bardejov má najkompletnejšiu základňu i vyššiu vybavenosť. Mesto má predpoklady pre ďalší rozvoj predovšetkým svojou polohou, vhodnou demografickou skladbou, sústredovaním školstva, kultúry a podnikateľských aktivít regionálneho významu. Okolie mesta, ako aj samotné mesto poskytuje kvalitné podmienky pre dlhodobý





rozvoj cestovného ruchu s kúpeľno-liečebnou a rekreačnou funkciou.

Zemepisná poloha historického jadra mesta – Radničné námestie – je určená týmito súradnicami:

Zemepisná šírka: 49° 17' 36'' N (severnej šírky)

Zemepisná dĺžka: 21° 16' 45'' E (východne od Greenwicha)

Nadmorská výška: cca 276 m n. m.

História mesta

Prvá zmienka o Bardejove pochádza z roku 1241 a tvorí ju zápis v Ipatijevskej kronike. Bardejov ležal na významnej obchodnej ceste medzi Čiernym a Baltským morom. Bardejov vznikol zo staršej slovanskej osady, ako vyvinutá obec s kláštorom cisterciánov je písomne doložený v listine Bela IV. z roku 1247. Čulý obchodný ruch urobil z malej osady v pomerne krátkom čase bohaté mesto, ktorému venovali pozornosť všetci uhorskí panovníci. Rozsiahle privilégia udelené kráľom Karolom Róbertom v roku 1320 posilnili ďalší vývoj. Kráľ Ľudovít I. prikázal mesto opevniť hradbami a baštami. Fortifikačný systém, ktorý na

základe tohto rozhodnutia vznikol, patrí dnes k najzachovalejším na Slovensku. Vďaka mnohým ďalším právam a privilégiám sa rozvíjalo naberalo na vážnosti, preto ho v roku 1376 povýšil kráľ Ľudovít I. na Slobodné kráľovské mesto. V roku 1402 udelil Žigmund Bardejovu právo skladu a oslobodil bardejovských



kupcov od platenia kráľovského mýta. Bardejov bol jedným z piatich slovenských miest, ktoré začal Žigmund v roku 1405 pozývať na snemy. Stalo sa členom zväzku piatich východoslovenských miest (Košice, Levoča, Bardejov, Prešov, Sabinov). V rokoch 1402-1403 okupovali mesto poľské vojská, v roku 1412 ho dal Žigmund do zálohu poľskému šľachticovi Andrejovi Balickému. Od roku 1453 má Bardejov aj vlastný erb, ktorý mu udelil kráľ Ladislav. V 17. storočí začal hospodársky úpadok mesta. Neobišli ho bratríci, ani tőkolyovskí či rákocziovskí vojaci, ani morová epidémia. 15. storočie znamenalo pre Bardejov vrchol jeho slávy a bohatstva. Obyvatelia sa živili prevažne obchodom a remeslom a už v roku 1437 tu bolo zaregistrovaných **64 rozličných remesiel**. V roku 1437 mal Bardejov 517 domov a asi 3000 obyvateľov, z toho 180 remeselníkov v 64 rozličných špecializáciách. Najdôležitejším odvetvím bola výroba plátna a súkna. V roku 1424 vyrobili 240 000 lakťov plátna, v roku 1451 – 217 000, v roku 1471 – 240 000 lakťov. Mesto malo monopol na bielenie plátna, o ktorom muselo najmä v neskoršom období často bojovať s Prešovom. Tkali sa tu i barchety a rozvíjali sa ďalšie remeslá. V 16. storočí tu nastal aj veľký rozmach vedy, kultúry a umenia, sústredený okolo mestskej humanistickej školy a Bardejov sa stal **centrom vzdelanosti** severovýchodného



Uhorska. Požiar, ktorý v roku 1680 založili tókölyovskí vojaci, ho takmer celé zničil. V 19. storočí sa začalo rozvíjať bankovníctvo a priemysel, aj keď v

malom rozsahu. V roku 1883 bola v meste založená továreň na výrobu hračiek. Významným momentom bolo otvorenie železnice na trase Prešov – Bardejov v roku 1893. Slabý priemysel a nerozvinuté poľnohospodárstvo zapríčinili, že v okrese začala masívna vlna vysťahovalectva.

Najväčší rozvoj bol zaznamenaný po II. svetovej vojne. Rozšíril sa priemysel, školstvo, vybudovali sa nové sídliská. Veľká pozornosť sa začala venovať obnove historických pamiatok. Historické jadro mesta bolo už v 50-tych rokoch vyhlásené za Mestskú pamiatkovú rezerváciu. Najrozsiahlejšia renovácia historickej časti sa urobila v 70-tych rokoch. Za túto činnosť udelilo Medzinárodné kuratórium nadácie ICOMOS pri UNESCO mestu v roku 1986 Európsku cenu – zlatú medailu. V roku 2000 bolo historické námestie spolu s komplexom stavieb tvoriacich židovské suburbium zapísané do Zoznamu svetového kultúrneho a prírodného dedičstva UNESCO.

História kúpeľníctva

Dejiny kúpeľov siahajú do stredoveku, i keď ich minerálne pramene boli známe omnoho skôr. Už členovia rádu cisterciánov, ktorí po tatárskych nájazdoch začali zaľudňovať opustené osady na okolí dnešného Bardejova, poznali bardejovské pramene a liečili chorých ich minerálnymi vodami. V historických listinách sa spomína, že roku 1247 daroval uhorský kráľ Belo IV. územie dnešných kúpeľov mestu Bardejovu. Vtedy bola dobrá povest' bardejovských liečivých vôd známa už v širokom okolí. Prvá určitá správa o kúpeľoch pochádza z roku 1505. Podľa nej vybudovali pri výveroch minerálnych vôd šesť kúpeľných kabín. Ďalšie podrobnejšie správy o kúpeľoch sú z roku 1777, keď pri prameňoch postavili prvý ubytovací hostinec. V roku 1787 tu arménski kupci s plátnom vybudovali nový murovaný pomerne priestranný hostinec a 12 drevených kúpeľných kabín..

O kúpele nastal väčší záujem až za vlády Márie Terézie. Začal sa čulý stavebný ruch chýr o liečivých vlastnostiach minerálnych vôd sa rýchlo rozniesol. Najlepšou reklamou pre kúpele bol pobyt dcéry rakúskeho cisára Františka I. a druhej manželky Napoleona I. Márie Lujzy. V kúpeľoch sa budovali liečebné domy, hrávalo sa divadlo, postavilo sa kasíno. Rozvoj kúpeľov pokračoval až do revolučných rokov 1848 a 1849. V roku 1895 sa tu liečila manželka cisára Františka Jozefa I., cisárovná Alžbeta. V prvej polovici 19. storočia zaznamenali Bardejovské Kúpele najväčší rozkvet. V krátkom čase sa postavil nový priestranný kúpeľný dom a niekoľko obytných budov. V tomto období sa využívalo už 13 minerálnych prameňov.

Prvá svetová vojna narušila ďalší rozvoj a prosperitu kúpeľov. Po vojne stratili nielen svojich starých zahraničných pacientov, ale aj význam. Vznik Československej republiky priviedol síce do kúpeľov nových hostí, no nie v takom počte. Stavebný ruch bol nepatrný, údržba objektov nedostatočná. Kúpele starli a nemohli úspešne obstáť v konkurencii s inými kúpeľnými mestami. Nadobúdali charakter kúpeľov prevažne





miestneho významu. Obdobie druhej svetovej vojny bolo opäť obdobím stagnácie. Výstavbu liečebných, ubytovacích, spoločenských, kultúrnych a športových zariadení

zaznamenali kúpele po skončení II. svetovej vojny najmä v 70- tých a 80 – tých rokoch minulého storočia.

Vznik Bardejovských kúpeľov podmienili vývery liečivých minerálnych vôd typu alkalicko-slaných, železnatých kyseliek. Prvé chemické rozborov vôd urobil v roku 1791 prof. Hacquet, ďalšie prof. Kitaibel (1797 a 1813) a Schultes (1806). Z výsledkov chemických rozborov i z dlhoročných praktických skúseností vyplýva, že Bardejovská minerálna voda môže svojou balneologickou hodnotou súťažiť aj s najznámejšími minerálnymi vodami tohto druhu. Bardejovské kúpele spĺňajú predpoklady tak balneologické, ako aj na klimatické kúpeľné mesto. V centrálnej parkovej časti kúpeľov vyviera šesť prameňov minerálnych vôd. Voda prameňov Hlavný, Lekársky a Herkules je hydrouhličitanovo-chloridová, sodná, železnatá, uhličitá, hypotonická studená. Voda prameňa Alžbeta je hydrouhličitanovo-chloridová, sódo-vápenatá, železnatá, uhličitá, hypotonická, studená. Rozdielnosť v chemickom zložení umožňuje ich viacstranné liečebné využitie s rozličným pôsobením. Vysoko mineralizované pramene s obsahom kyslíčnika uhličitého sa používajú na pitné kúry, liečebné kúpele a na inhalačnú liečbu.

2.3. SAMOSPRÁVA A RIADENIE MESTA

Mesto Bardejov, ktoré je zároveň sídlom okresu, je v rámci administratívneho usporiadania Slovenska, súčasťou Prešovského samosprávneho kraja. Mesto Bardejov je samostatným územným samosprávnym a správnym celkom. Je právnickou osobou, ktorá samostatne hospodári s vlastným majetkom a príjmami. Plní úlohy v oblasti starostlivosti o všestranný rozvoj mesta a potrieb jej obyvateľov.

Orgánmi mesta sú:

- primátor mesta: štatutárny zástupca mesta a jeho najvyšší výkonný orgán;
- mestské zastupiteľstvo : zbor 25 volených zástupcov občanov – poslancov

Základné štatistické údaje mesta Bardejov k 31.12. 2011:

Mesto Bardejov – 32 852 obyvateľov z toho ekonomicky aktívne: 16864 obyvateľov (4,2-percentný podiel obyvateľov Prešovského kraja.)

Mestské časti: Bardejovské Kúpele, Bardejovská Nová Ves – 1490 obyvateľov, Dlhá Lúka – 1571 obyvateľov, Bardejovská Zábava, Bardejovský Mihaľov

Rozloha – 7 277,14 ha- 72 335 538 m²

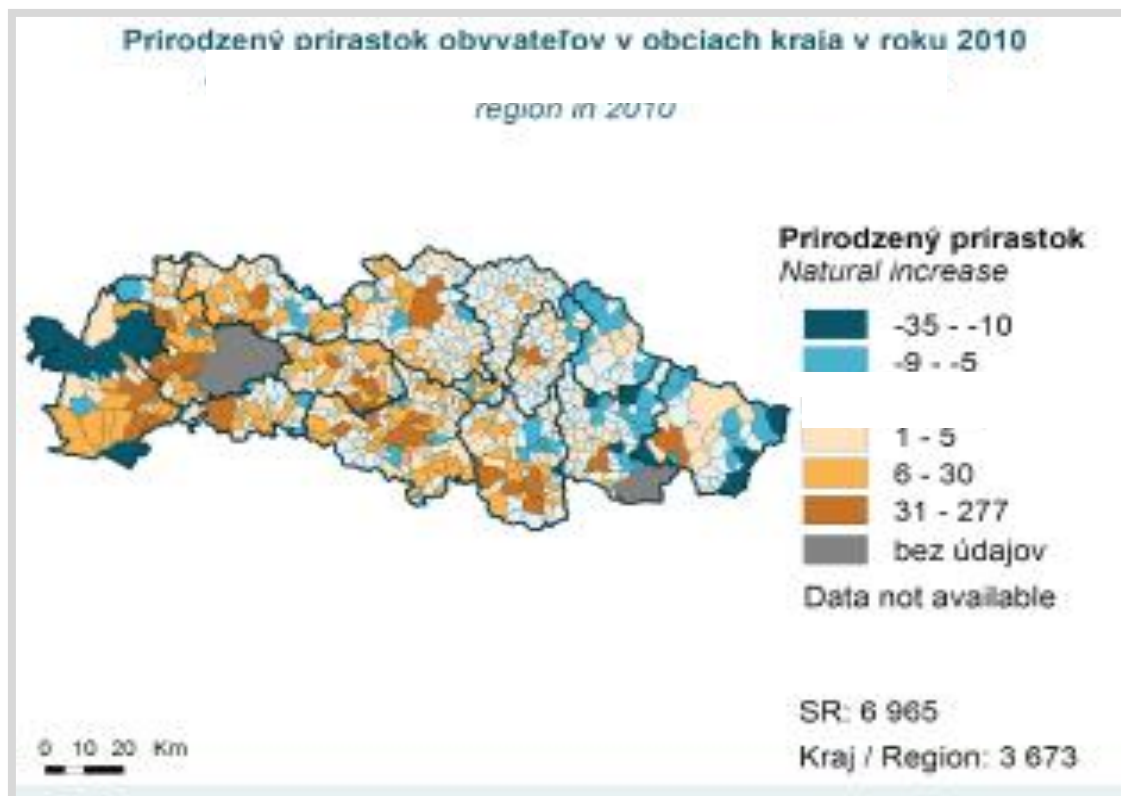
Hustota obyvateľov na 1 km² – 451,9 obyvateľov / 1 km²

Bardejov je z hľadiska počtu obyvateľov štvrté najväčšie mesto Prešovského kraja z celkového počtu 23 miest kraja. V rámci Slovenska, Bardejov je z pohľadu počtu obyvateľov 20 – tým najväčším mestom .



2.4. DEMOGRAFICKÝ VÝVOJ A KVALITA ŽIVOTA

Počet obyvateľov Mesta Bardejov zaznamenal najväčší nárast v období sedemdesiatych rokov minulého storočia, kedy sa populácia zvýšila o viac ako 55 % oproti minulému desaťročiu. V posledných dvoch desaťročiach počet obyvateľov stúpa, avšak tento nárast nie je výrazný a v roku 2001 bol najnižší od roku 1950 a predstavoval iba 7,9 %. Z pohľadu okresu Mesto Bardejov predstavuje dlhodobo významný podiel na vývoji počtu obyvateľov, ktorý sa pohybuje okolo 44,5 %. Od roku 1998 dochádza k poklesu podielu obyvateľov mesta v rámci okresu **Prešovský kraj** mal k 31. 12. 2010 809 443 obyvateľov, z toho 398 112 mužov a 411 331 žien, k 31.12.2011 bol počet obyvateľov kraja 814 527. **Celkový počet obyvateľov okresu Bardejov** bol v porovnateľnom období 77 287 z toho 38 308 mužov a 38 979 žien.



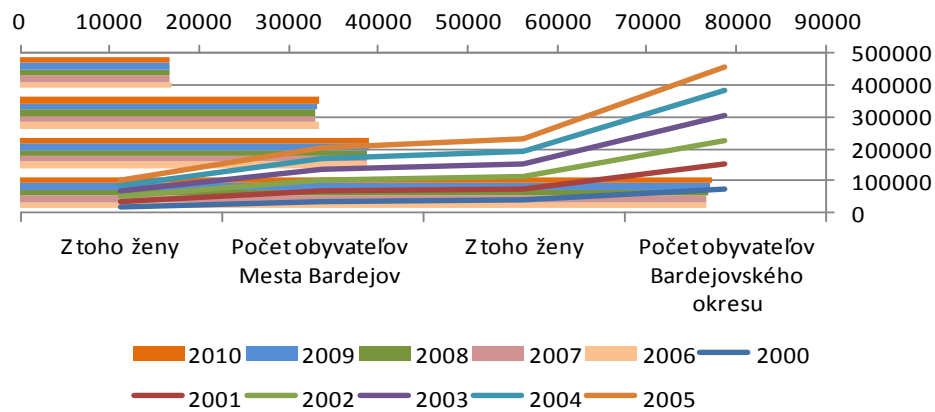
Počet obyvateľov mesta Bardejov k 31. 12. 2008 bol 33 259 , k 31.12.2011 je počet obyvateľov mesta 32 852 . Hustota obyvateľov na 1 km² – 451,9, rozloha 72,8 km² . Najviac obyvateľov mesta Bardejov je **slovenskej národnosti** (91,27 %), nasleduje rómska a rusínska národnosť, avšak ich percentuálne zastúpenie už nie je také výrazné. Slovenská národnosť v Slovenskej republike je percentuálne menšia a tvorí 85,79 % v roku 2001, 80,7 % v r. 2011. Najmenej početnú národnosť z uvedených ako v meste Bardejov, tak aj na Slovensku predstavuje chorvátska. Prehľad o vývoji počtu obyvateľov



mesta, okresu v porovnaní k jeho podielu na počte obyvateľstva Slovenskej republiky, pohyby obyvateľstva sú analyzované v nasledujúcich tabuľkách.

Základné demografické údaje mesta a okresu Bardejov k 31.12.2010

Rok	Počet obyvateľov Bardejovského okresu	Z toho ženy		Počet obyvateľov Mesta Bardejov	Z toho ženy	
		Počet	%		Počet	%
2000	75811	38240	50,4	33550	17065	50,86
2001	75905	38263	50,41	33681	16856	50,05
2002	76166	38384	50,39	33332	16907	50,72
2003	76340	38476	50,4	33415	16893	50,56
2004	76455	38567	50,52	33402	16893	50,57
2005	76543	38676	50,53	33400	16903	50,60
2006	76612	38714	50,53	33356	16911	50,69
2007	76691	38678	50,43	33282	16585	49,83
2008	76857	38762	50,44	33259	16675	50,13
2009	77041	38855	50,43	33211	16712	50,32
2010	77287	38979	50,43	33210	16661	50,16
2011	77398	39183	50,62	32852	16557	50,4



Počet obyvateľov mesta postupne narastal od roku 1950. Najvýraznejší nárast je evidovaný v období od roku 1961 až po rok 1991, kedy došlo k zvýšeniu počtu trvale žijúcich na území mesta takmer o 200 %. Po roku 1996 dochádza k spomaleniu rastu obyvateľstva mesta a od roku 2003 až po súčasnosť došlo k poklesu obyvateľstva oproti rovnakému obdobiu minulého roka. Saldo migrácie sa pohybuje iba v záporných hodnotách, čo nasvedčuje väčšiemu počtu vysťahovaných osôb v porovnaní s prisťahovanými, pričom najvýraznejšie sa to prejavilo už v roku 1999 a opakovane v roku 2006 a 2008. Porovnaním ďalšieho ukazovateľa, ktorým je migračný obrat, je nutné konštatovať, že v roku 2006 a 2007 bol svojou hodnotou najvyšší, čo bolo spôsobené hlavne najväčším počtom vysťahovaných od roku 1996. Aj keď mesto od roku 2007



zaznamenáva úbytok v sťahovaní, je počet vysťahovaných z mesta najnižší spomedzi ostatných miest. **Aj migračný obrat je spomedzi porovnateľne veľkých miest najnižší.**

Bilancia pohybu obyvateľstva mesta

Obyvateľstvo	2003	2006	2007	2008	2009	2010
Stav k 1. 1.	33 415	33356	33282	33259	33211	33210
Narodení	317	322	303	326	298	212
Zomretí	216	213	213	222	236	161
Prirodzený prírastok (úbytok)	100	109	90	104	62	51
Priťahovaní	264	283	296	208	231	159
Vysťahovaní	377	421	409	360	294	283
Saldo migrácie = prírastok (úbytok) sťahovaním	-113	-138	-113	-152	-63	-124
Celkový prírastok (úbytok)	-13	-74	-23	-48	-1	-73
Stav k 31. 12.	33 402	33282	33259	33211	33210	33137
Migračný obrat	641	704	705	568	525	442

Podiel mesta Bardejov na celkovej počte obyvateľov SR

Ukazovateľ /rok	1950	1961	1970	1980	1991
Mesto Bardejov	7939	10845	15225	23741	30812
SR	3442317	4174046	4537290	4991168	5274335
Podiel mesta v %	0,23	0,26	0,34	0,48	0,58
Ukazovateľ /rok	1996	1997	1998	1999	2000
Mesto Bardejov	33067	33152	33064	33120	33550
SR	5378932	5387650	5393382	5395000	5379455
Podiel mesta v %	0,614	0,615	0,613	0,613	0,618
Ukazovateľ /rok	2001	2002	2003	2004	2005
Mesto Bardejov	33681	33332	33415	33402	33400
SR	5379455	5379161	5380053	5385000	5 389 180
Podiel mesta v %	0,618	0,619	0,621	0,6202	0,612
Ukazovateľ /rok	2006	2007	2008	2009	2010
Mesto Bardejov	33356	33282	33259	33211	33210
SR	5404784	5400784	5412254	5424925	5432503
Podiel mesta v %	0,617	0,616	0,614	0,612	0,611

Zdroj: MsÚ Bardejov + ŠÚSR



2.4.1. BÝVANIE A BYTOVÝ FOND

V meste je evidovaných **9 712 bytov**, z toho trvalé obývaných bytov **je 9 337 bytov**. Z toho je 2 164 (23 %) bytov v rodinných domoch, 7 173 (76,7 %) v bytových domoch a 50 (0,3 %) v ostatných budovách. Neobývaných je 375 bytov. 6000 (60 %) trvalé obývaných bytov je I. kategórie, 500 je II. kategórie . Celkový domový fond v meste Bardejov je **2 842** , z čoho **2 583** je trvalé obývaných domov, 2 082 je v rodinných domoch a 194 domov je neobývaných. Najviac rozšírená veľkosť bytu sú 3 izbové, v ktorých žije cca 5000 obyvateľov mesta. Nasledujú 2 izbové s cca 2000 obyvateľmi a 4 izbové s cca 500 obyvateľmi. Celkový počet bývajúcich osôb je 33 210, z čoho cca 12 000 žije v rodinných domoch, cca 19 000 v bytových domoch a cca 2000 v ostatných budovách.

Domový fond spolu	2842	Bytový fond spolu	9 712
Rodinné domy	2137	Trvalé obývané byty	9 337
Bytové domy	710	Z toho v rod. domoch	2 164
Ostatné budovy	50	Z toho v byt. domoch	7 173

V meste Bardejov sa dlhodobo prejavuje nedostatok voľných, predovšetkým nájomných bytov, ale aj bytov na predaj. V roku 2003 zrealizoval zahraničný investor prestavbu nebytových priestorov na byty v lokalite bývalého Rekostavu (OSP), kde pribudlo 26 nových nadštandardných bytov. Cena sa pohybovala okolo 17.000 Sk na m² . Po 1.5.2004 klesla trhovacia cena bytov v dôsledku zvýšenia počtu bytov na odpredaj a rovnako v dôsledku rázneho riešenia neplatičov zo strany Bardbytu s.r.o. V roku 2009 - 2010 súkromný investor prestavbou areálu internátu SOU služieb na Partizánskej ulici vybudoval takzv. polyfunkčný objekt „Bocian komplex“ s počtom 32 bytov. Obdobne sa realizovala prestavba nedokončeného pavilónu polikliniky na ul. Tačevská na polyfunkčný objekt s počtom 6 nadštandardne riešených bytov. Prestavbou objektu na ul. Stocklova súkromný investor realizoval 10 bytov v centre mesta. Mesto Bardejov realizovalo od r. 2006 do konca roka 2010 výstavbu 80 nájomných bytov nižšieho štandardu na sídlisku Poštárka .

S využitím dotácie Ministerstva výstavby a regionálneho rozvoja SR a vlastných zdrojov mesta boli postavené nájomné byty na Radničnom námestí č. 25, 30, 38, 41, 46.

V súčasnosti sa pohybuje cena bytov na hranici 38 000 € za priemerný 2 – izbový, priemerne okolo 45 000 € za trojizbový byt.



Vlastnícká štruktúra bytov je výrazne súkromná. Mesto odpredalo takmer všetky svoje byty. Posledných cca 200 bytov je buď v lokalite Vinbarg, kde sú vyššie zostatkové ceny alebo ide o byty neplatičov, ktorí si nemôžu odkúpiť byt do vlastníctva.

Prehľad trhových cien bytov v Bardejove k 31.12.2010 (ceny zohľadňujú aj stav bytu)

Veľkosť bytu	Lokalita	Cena 2010	Cena 2004
1- izbový byt	Centrum a blízke okolie	15 000,- / 25 000,- €	10.000,- / 13.000,- €
1- izbový byt	Sídlisko Pod papierňou	9.500,- / 14.500,- Sk	9.000,- / 11.000,- €
1- izbový byt	Sídlisko Vinbarg	10.000,- / 15 000,- Sk	9.000,- / 11.000,- €
2- izbový byt	Centrum a blízke okolie	37 000,- / 50 000,- €	17.000,- / 20.500,- €
2- izbový byt	Sídlisko Pod papierňou	32 000,- / 40 000,- €	16.500,- / 20.000,- €
2- izbový byt	Sídlisko Vinbarg	33 000,- / 41 000,- €	16.500,- / 19.000,- €
3- izbový byt	Centrum a blízke okolie	43 000,- / 58 000,- €	20.500,- / 25.000,- €
3- izbový byt	Sídlisko Pod papierňou	39 000,- / 48 000,- €	20.000,- / 23.500,- €
3- izbový byt	Sídlisko Vinbarg	36 000,- / 45 000,- €	20.000,- / 23.000,- €
4- izbový byt	Centrum a blízke okolie	51 000,- / 65 000,- €	26.000,- / 33.000,- €
4- izbový byt	Sídlisko Pod papierňou	43 000,- / 50 000,- €	25.000,- / 29.000,- €
4- izbový byt	Sídlisko Vinbarg	43 000,- / 50 000,- €	23.000,- / 29.000,- €

Zdroj: reálné kancelárie 11/2010 a PHSR mesta Bardejov

2.4.2. SOCIÁLNA OBLASŤ A ZDRAVOTNÍCTVO

Subjekty, ktoré poskytujú sociálnu pomoc na území mesta Bardejov: **Domov sociálnych služieb** – pre mentálne postihnutých chlapcov ALIA – 70 obyvateľov; Domov pre osamelých rodičov – 8 obyvateľov; Útulok pre bezdomovcov – 10 obyvateľov; Domov sociálnych služieb – denné detské sanatórium – 20 obyvateľov; Vrbovnica nezisková organizácia, ktorá prevádzkuje Domov sociálnych služieb - 12 klientov (kapacita 18 klientov) a Chránená dielňa - 7 zamestnancov; Agentúra domácej ošetrovateľskej starostlivosti, Arcidiecézna charita Košice; Agentúra domácej ošetrovateľskej starostlivosti, Bardfarm, s.r.o.; Agentúra domácej ošetrovateľskej starostlivosti, Bardejov (Lešková); NsP – Zariadenie opatrovateľskej služby; Hospic Matky Terezy, Bardejovská Nová Ves, **ZOS a DSS pri Nemocnici Sv. Jakuba – 17 klientov, ZSS „NÁDEJ“ pri ZpS „TOPLA“ – nocľaháreň – 12 klientov, útulok – 12 klientov, Denný stacionár pri ZpS „TOPLA“**. Mesto, prostredníctvom MsÚ poskytuje občanom: pomoc pri zabezpečovaní prístrešia, vykonáva poradenstvo pri riešení rodinných a sociálnych problémov, poskytuje výchovnú starostlivosť rodinám, v ktorých je vážne ohrozená výchova detí, spolupracuje pri výkone výchovných opatrení uložených súdom, zabezpečuje pohreby bezdomovcom. Mesto poskytuje jednorazové dávky, IOP, narábanie s RP, opatrovateľskú službu pre občanov, ktorí pre svoj nepriaznivý zdravotný stav potrebujú pomoc inej osoby pri zabezpečení nevyhnutných životných úkonov, nevyhnutných prác v domácnosti alebo kontaktu so spoločenským prostredím.



V súlade so zákonom NR SR č. 416/2001 Z.z. o prechode niektorých pôsobností z orgánom štátnej správy na obce na úseku sociálnej pomoci do pôsobnosti mesta prešli od 1.júla 2002 **dve zariadenia sociálnych služieb** a to : **Zariadenie pre seniorov „Čergov“ na Wolkerovej ul. – 90 klientov, Zariadenie pre seniorov „TOPLA“ – na Toplianskej ul. – 100 klientov, od 1.1.2003 opatrovateľská služba.**

Zariadenie pre seniorov „Čergov“ na Wolkerovej ul. – 90 klientov, Zariadenie pre seniorov „TOPLA“ – na Toplianskej ul. – 100 klientov, 4 denné centrá (bývalé kluby dôchodcov): Bardejov, Dlhá Lúka, Bardejovská Nová Ves, Mihaľov.

....**stravovanie**: ZpS „Čergov“, HASPPO, Slovenská 5, Ľudová jedáleň, Nábrežná ul, jedáleň Cirkevná ZŠ sv. Egídia, R:A:S: s.r.o, Sveržov, prevádzka Reštaurácia Bocian, Partizánska 44

Základnou potrebou slušného a dôstojného života človeka je bývanie. Jeho dostupnosť a úroveň sú podmienené predovšetkým finančnou situáciou, v našom ponímaní sociálnou situáciou občana. K dnešnému dňu mesto vlastní 349 mestských bytov z bývalej štátnej bytovej výstavby. Na Radničnom námestí vlastní 33 bytov, 9 bude dokončených v roku 2012, na sídlisku Poštárka 190 bytov a 8 náhradných ubytovaní, Dlhá Lúka 10 bytov. V roku 2001 boli odovzdané pre užívanie prvé tzv. „nájomné byty“ dostavané za pomoci štátu podľa Smernice MV a RR SR č. 8/1999 v znení neskorších predpisov, a to 24 bytových jednotiek na bloku I-1 ul. Sázavského , 2 bytové jednotky na bloku E-3 ul. Gorická a 5 bytových jednotiek na bloku K-4 ul. Ťačevská. Spolu k dnešnému dňu mesto vlastní 322 bytov a 8 náhradných ubytovaní.

Zdravotnú starostlivosť na území mesta Bardejov je poskytovaná ambulantne a ústavne formou primárnej a sekundárnej a následnej zdravotnej starostlivosti v štátnych a neštátnych zdravotníckych zariadeniach. Ústavnú sekundárnu zdravotnú starostlivosť v meste Bardejov zabezpečuje **NsP Sv. Jakuba, n.o., Bardejov**. K 30. novembru 2011 je NsP Sv. Jakuba, n. o., Bardejov zložená z lôžkovej a poliklinicko-

ambulantnej časti, ktorú tvorí: K 31. 12. 2010 je NsP Sv. Jakuba, n. o., Bardejov zložená z lôžkovej a poliklinicko- ambulantnej časti, ktorú tvorí:

- **14 lôžkových oddelení**
- **45 ambulancií**
- **3 denné stacionáre**
- **4 špecializované zariadenia ambulantnej starostlivosti**
- **4 poliklinické oddelenia**
- **3 iné oddelenia zdravotnej starostlivosti**
- **8 oddelení SValZ**
- **3 stanice záchrannej zdravotnej služby**
- **1 nemocničná lekáreň**
- **1 verejná lekáreň**
- **1 epidemiológ**



Zloženie lôžok v NsP Sv. Jakuba, n. o., Bardejov podľa manuálu „OECD Health Data 1999“ je nasledovné: celkový počet lôžok: 380, z toho:

- akútne lôžka 239 (t. j. 3,14 lôžka na 1 000 obyv.)
- chronické lôžka 64 (t. j. 0,84 lôžka na 1 000 obyv.)
- psychiatrické lôžka 40 (t. j. 0,53 lôžka na 1 000 obyv.)

- sociálne lôžka 37 (t. j. 0,49 lôžka na 1 000 obyv.)
- celkový počet lôžok..... 380 (t. j. 5,00 lôžka na 1 000 obyv.)

Nemocnica zabezpečuje LSPP pre deti a dorast, LSPP dospelých, stomatologickú LSPP a kompletnú ústavnú pohotovostnú službu /ÚPS/ na lôžkových oddeleniach K 31.12.2010 mala NsP 700 zamestnancov, z toho 80 lekárov. Nemocnica poskytuje zdravotnú starostlivosť pre okres Bardejov a v odboroch neurológia, psychiatria, LDCH, fyziatria a balneológia aj pre okresy Svidník a Stropkov. Lekárni na území mesta je celkom 17. Dislokácia lekárni pokrýva jednotlivé štvrte mesta, okrem mestských častí s výnimkou Bardejovských kúpeľov.

2.4.3. ŠPORT A ODDYCH

V tejto oblasti malo mesto Bardejov dominantný vplyv nakoľko sa podieľalo na organizovaní viacerých podujatí a podporovalo športové subjekty nielen finančnými príspevkami, ale najmä každoročnom poskytovaní bezplatných hodín na mestských športoviskách

Športové TJ, kluby a občianske združenia pracujúce s deťmi a mládežou

1. Basketbalový klub mládeže Bardejov (dievčatá)
2. Basketbalový klub Kings Bardejov (chlapci)
3. TJ Slávia DDM a DO Fénix, pracujúce pri CVČ Bardejov
4. Partizán Bardejov – oddiely : futbal, atletika
5. HC – 46 Hokejový klub Bardejov
6. MVHC Hádzanársky klub Bardejov
7. KSTaK Matej Bardejov – klub silového trojboja a kulturistiky
8. ŠŠK JAK pri ZŠ na Komenského ulici v Bardejove
9. Sídľisková TJ Družba Bardejov – stolný tenis
10. Turistické kluby v Bardejove (TJ Slávia, BŠK)
11. “ DOMKA“ združenie saleziánskej mládeže Poštárka v Bardejove (najmä pre rómsku komunitu)
12. Občianske združenie JUDO KAN Klub Bardejov
13. KARATE KLUB Bardejov
14. Športový klub Delta Bardejov (športová gymnastika)
15. TJ Štart Bardejov (lyžovanie a turistika)



16. Okresná rada Slovenskej asociácie športu na školách (OR SAŠŠ) Bardejov
17. OZ Volejbalový klub Bardejov
18. KICK-BOX Klub Bardejov
19. ARMWRESTLING Klub Bardejov
20. OZ Mládež 21. storočia Bardejov

21. Slovenský zväz telesne postihnutých (detí a mládež)
22. TJ Slovan Dlhá Lúka – futbal
23. FK Bardejovská Nová Ves – futbal
24. ŠK Olympia karate
25. ŠKP Maguran, športový klub polície,
26. Tenisový klub WLP,
27. ŠK GLT Partner hokejbal,
28. - JM DEMOLEX bežecký šport

Talentované detí a mládež

- ① Športové triedy ZŠ: atletika, hádzaná (ZŠ Komenského), basketbal, plávanie (ZŠ Wolkerova), futbal, volejbal, kick box (ZŠ B. Krpelca), hokej, judo (ZŠ s MŠ Pod Vinbargom), stolný tenis (ZŠ Pod Papierňou), basketbal (ZŠ Vinbarg)
- ② Školské strediská SŠ: futbal (SOU Pod Vinbargom), volejbal (Gymnázium L. Stockela).

Občianske združenia /OZ/ a iné:

V meste pôsobia občianske združenia pracujúce najmä s mládežou, ktoré úspešne reprezentujú mesto v regionálnych i vyšších súťažiach. Sú to: Oblastný útvar Slovenského združenia telesnej kultúry, JUDO KAN, KARATE Klub, DELTA (športová gymnastika), OZ Centrum tanca a voľnočasových aktivít a BTK TÍLIA (spoločenské tance), DOMKA (záujmová činnosť pre rómske detí a mládež), Združenie technických a športových činností, Dobrovoľný hasičský zbor, OR SAŠŠ Bardejov , RR KST“ – Regionálna rada Klubu slovenských turistov Mládež 21. storočia.

Financovanie získavajú jednotlivé kluby z vlastných zdrojov získavaných z členských príspevkov, ďalej z národných zväzov, zo sponzorských príspevkov, prípadne od rodičov a na financovaní väčšiny klubov sa podieľa aj mesto.

Za obdobie rokov 2007 až 2010 mesto Bardejov poskytlo formou dotácií pre jednotlivé športové kluby a na pohybové a rekreačné aktivity celkom 314 591 Euro.



Finančná podpora mesta sa realizuje na základe všeobecnej záväznej nariadenia mesta č. 68/ 2005
cez zriadené fondy:

Fond	Dotácia /v Euro/			
	2007	2008	2009	2010
Fond športu pre všetkých	166	3485	2490	832
Fond organizovaného športu	43 384	37 211	87 085	29 000
Fond športových podujatí	897	4 149	9 458	4 900
Fond mládežníckeho športu	8630	54 173	26 463	2 268
Spolu	53 077	99 018	125 496	37 000

Športové, relaxačné, regeneračné a oddychové zariadenia:

Mestská športová hala, Mestský štadión , Zimný štadión, Krytá plaváreň III.ZŠ na Wolkerova ul., Hotel Bellevue - Bardejovský Mihaľov; kúpalisko pri mestskom štadióne, kúpalisko - Bardejovské Kúpele, Detské kúpalisko - Bardejovské Kúpele, Prírodné kúpalisko Nižná Polianka, Minigolf - Bardejovské Kúpele, Tenisové kurty - Bardejovské Kúpele, Volejbalové ihriská, Tenisové kurty - Hotel Bellevue, Tenisové kurty - Bardejovská Nová Ves, Tenisové kurty na Kutuzovova ul., Fitnes klub Matej, Fitnes centrum Leško, Relaxačno - rehabilitačné centrum hotela Ozón - Bardejovské Kúpele, Jazdecká škola, p .Knapík , Tibor Bolčo, Lyžiarske stredisko Regetovka - Transunit, Stebnická Huta - Transunit, Nižná Polianka, štadión Bardejovská Nová Ves, športové ihrisko Dlhá lúka

<ul style="list-style-type: none">→ Mestský štadión<ul style="list-style-type: none">→ futbalový štadión→ atletický štadión→ ihrisko s umelou trávou→ letné kúpalisko→ volejbalové ihrisko plážové→ Športová hala MIER<ul style="list-style-type: none">→ palubovka→ telocvičňa→ fitnes centrum KSTaM Matej→ Zimný štadión→ Detské dopravné ihrisko Nábřežná→ Detské ihrisko Nábřežná→ Detské ihrisko Ťačevská D9→ Detské ihrisko Komenského D4-D5	<ul style="list-style-type: none">→ Školské areály:→ ZŠ Komenského<ul style="list-style-type: none">→ športový areál→ telocvičňa→ ZŠ Wolkerova<ul style="list-style-type: none">→ (multifunkčné ihrisk→ krytá plaváreň→ telocvičňa→ ZŠaMŠ Pod Papierňou<ul style="list-style-type: none">→ multifunkčné ihrisko→ telocvičňa→ ZŠ B. Krpelca<ul style="list-style-type: none">→ športový areál→ telocvičňa→ ZŠ Pod Vinbargom<ul style="list-style-type: none">→ športový areál
---	--



<ul style="list-style-type: none">→ Detské ihrisko Vinbarg (bikros. dráha)→ Detské ihrisko Družba→ Detské ihrisko Vinbarg J. Grešáka→ Detské ihrisko Gorkého→ Detské ihrisko Slovenská→ Detské ihrisko Vinbarg <p>Mestská časť - Bardejovská Nová Ves</p> <ul style="list-style-type: none">→ Futbalový štadión→ Multifunkčné ihrisko→ Antukové tenisové kurty <p>Mestská časť - Dlhá Lúka</p> <ul style="list-style-type: none">→ Futbalový štadión <p>Mestská časť - Bardejovské Kúpele</p> <ul style="list-style-type: none">→ Letné kúpaliská→ Tenisové kurty <p>Mestská časť - Bardejovský Mihaľov</p> <ul style="list-style-type: none">→ Turistický chodník→ Futbalové	<ul style="list-style-type: none">→ telocvičňa→ ZŠ Vinbarg (Nám. arm. gen. L.Svobodu)<ul style="list-style-type: none">→ športový areál→ Telocvičňa→ Multifunkčné ihrisko→ Centrum voľného času<ul style="list-style-type: none">→ telocvičňa→ Gymnázium L. Stóckela<ul style="list-style-type: none">→ telocvičňa→ Stredná Priemyselná Škola<ul style="list-style-type: none">→ športový areál→ telocvičňa→ Spojená škola J. Henischa<ul style="list-style-type: none">→ športový areál→ telocvičňa→ Spojená škola – Štefánikova ul.<ul style="list-style-type: none">→ športový areál→ telocvičňa→ Hotelová akadémia J. Andraščíka<ul style="list-style-type: none">→ telocvičňa→ Súkromná stredná odborná škola – Hviezdoslavova<ul style="list-style-type: none">→ telocvičňa
--	--

2.5. KULTÚRA A PAMIATKY

Služby v oblasti kultúry občanom mesta poskytujú verejné kultúrne inštitúcie zastúpené Okresnou knižnicou Dávida Gutgessela,, Šarišským múzeom a kinom Žriedlo, letný amfiteáter na ul. Rhodyho. Inštitucionálne sa na oblasť kultúry zameriavajú organizácie Hornošarišské osvetové stredisko, Mestský úrad – oddelenie kultúry Bardejov, KTC Bardejov. 10 amatérskych umeleckých súborov – folklórne, divadelné, tanečné a hudobné, na vysokej úrovni je škola spoločenského tanca. Zmysluplnému tráveniu voľného času a organizácii podujatí pre deti a mládež sa venujú 4 mládežnícke organizácie. Pod záštitou väčšiny miestnych kultúrnych organizácií sa uskutočňujú pravidelné i nepravidelné kultúrnospoločenské, zábavné podujatia pre mládež a dospelých. V Bardejove sa každoročne organizuje množstvo kultúrnych, športových a spoločenských podujatí. Najvýznamnejšie z nich sú:

- Novoročný koncert
- Dni mesta Bardejov
- PONTES – Mosty porozumenia –medzinárodný hudobný festival
- Medzinárodný festival orgánovej hudby/ Organové dni Jozefa Grešáka.
- Konvergencie festival po Slovensku - festival komornej hudby na Slovensku
- Bardejovská hudobná jar
- Bardejovské hudobné leto





- Bardejovská hudobná jeseň
- Hry rytiera Rolanda

- Bardejovský jarmok, Mikulášske a Vianočné trhy
- Výstavy

Kultúrno-historické pamiatky

Predstavujú súčasne primárne produkty cestovného ruchu v Bardejove sú tvorené *atraktivitami mesta* ako sú historické budovy a pamiatky, múzeá, zaujímavé stavby mesta, najmä:

- Bazilika minor sv. Egídia - národná kultúrna pamiatka
- mestská radnica - národná kultúrna pamiatka
- najvýznamnejšie meštianske domy na Radničnom námestí
- mestský hradobný systém s baštami
- kostol sv. Jána Krstiteľa a kláštor Františkánov
- grécko-katolícky kostol sv. Petra a Pavla
- kostol sv. Kríža na Kalvárii so zastaveniami Krížovej cesty
- humanistické gymnázium
- evanjelický kostol
- židovské suburbium
- lampový stĺp
- drevené kostolíky v Bardejovských Kúpeľoch a okolí – národné kultúrne pamiatky
- skanzen a historické budovy v Bardejovských Kúpeľoch

Pomníky

- Pomník osloboditeľov na Námestí SNP.
- Pomník Aloisa Jiráka pred budovou Gymnázia Leonarda Stöckela na Jiráskovej ulici.
- Bronzová socha kráľovnej Alžbety v Bardejovských Kúpeľoch od Gyulu Donátha (1903).
- Busta významného uhorského pamiatkara Viktora Miškovského na ulici V. Miškovského.

Výstavné siene: Oddelenie kultúry MsÚ, Šarišské múzeum, Hornošarišské osvetové stredisko, KTC Bardejov

Knižnice, kiná, spoločenské zariadenia a inštitúcie: Okresná knižnica Davida Gutgesela, Kino Žriedlo, Bardejovské Kúpele, Oddelenie kultúry MsÚ, Hornošarišské osvetové stredisko, Bardejovská televízia, Bardejovské novosti - redakcia, Oddelenie kultúry Bardejovské Kúpele a.s Internetový klub Fokus, Econsoft, Internet klub na Radničné nám., Knižnica Dávida Gutgesela – Radničné námestie, VII. ZŠ a Dlhá Lúka, knižnica pri farskom úrade,

Múzeá - expozície:

Šarišské múzeum; expozície: Bardejov - Slobodné kráľovské mesto, Ikony na Slovensku, Príroda severovýchodného Slovenska a jej ochrana, Národopisná expozícia, Bardejovské kúpele; Múzeum ľudovej architektúry - skanzen , Bardejovské Kúpele



2.6. CESTOVNÝ RUCH A KÚPEĽNÍCTVO

Základný potenciál cestovného ruchu Bardejova predstavuje svetové dedičstvo UNESCO a kúpele. V nadväznosti na Národný program rozvoja cestovného ruchu v SR bola v rokoch 2002 až 2003 spracovaná nová podoba Regionalizácie cestovného ruchu v Slovenskej republike ako indikatívny a podporný dokument, ktorý preklasifikoval územie Slovenska z hľadiska potenciálu cestovného ruchu do 21 oblastí, v ktorých navrhuje aj nosné formy a druhy cestovného ruchu.

Bola vypracovaná kategorizácia regiónov do 4 skupín podľa potenciálu územia pre cestovný ruch a to:

1. kategória – regióny s medzinárodným významom
2. kategória – regióny s národným významom
3. kategória – regióny s nadregionálnym významom
4. kategória – regióny s prevažujúcim významom na regionálnej úrovni

Bardejov tvorí súčasť **regiónu Šariš**, ktorý je zaradený medzi regióny s národným významom, pričom samotný Bardejov je zaradený s významom vyšším ako je zaradenie regiónu – s významom medzinárodným. Mesto Bardejov sa vyznačuje hlavnými predpokladmi na uskutočňovanie turizmu vo forme:

- mestský a kultúrny cestovný ruch
- kúpeľný a zdravotný cestovný ruch
- zimný cestovný ruch a zimné športy
- letná turistika a pobyty pri vode
- vidiecky cestovný ruch a agroturistika

REALIZAČNÉ PREDPOKLADY CESTOVNÉHO RUCHU V MESTE BARDEJOV A JEHO REGIÓNE

Veľkou a dôležitou skupinou predpokladov, je skupina realizačných predpokladov, ktorá v podstate udáva aká je vybavenosť územia pre cestovný ruch a pomocou nej sa cestovný ruch v krajine uskutočňuje. **Do tejto skupiny patria komunikačné predpoklady – štruktúra komunikačnej siete, dopravná dostupnosť, materiálno-technická základňa cestovného ruchu (ubytovacie, stravovacie a zábavné, dopravné zariadenia, služby).**

1 Zhodnotenie ubytovacích zariadení

Ohniskom materiálno-technickej základne sú jednoznačne ubytovacie zariadenia, ktoré dokážu udržať návštevníka v území. V Prešovskom kraji bolo ku koncu roka 2003 celkom



477 ubytovacích zariadení, v roku 2006 bol zaznamenaný pokles na 464 a v roku 2011 to bolo už 562 ubytovacích zariadení. Táto kapacita slúžiaca cestovnému ruchu predstavovala 20,6% z celkovej ubytovacej kapacity Slovenskej republiky v roku 2006. V roku 2011 predstavovala avšak len 18,54 %. Dominantnú pozíciu v počte ubytovacích kapacitách má okres Poprad, s veľkým odstupom nasledovaný okresmi Kežmarok, Bardejov, Prešov. Z uvedeného tabuľkového prehľadu je zrejme, že za obdobie od roku 2003 do 31.12. 2011 došlo v v Bardejove a jeho regióne k miernemu nárastu počtu ubytovacích zariadení z 27 na 35, v porovnaní napr. s okresmi Prešov (z 22 na 42), alebo Stará Ľubovňa (z 26 na 45), dynamika rastu bola avšak nižšia.

V súčasnosti je v regióne mesta Bardejov celkom k 31.12.2011 35 ubytovacích zariadení, s lôžkovou kapacitou 2 019 lôžok a počtom izieb 862. Vyššiu kapacitu do počtu lôžok má Poprad, Kežmarok, Prešov a Stará Ľubovňa.

Ubytovacie zariadenie	2004	2005	2006	2007	2008	2009	2010	2011
hotel	6	6	7	4	5	5	5	4
penzión	5	5	8	8	8	10	11	11
turistická ubytovňa	9	10	10	2	1	1	1	2
ubytovanie v súkromí	3	3	3	4	4	4	3	2
ostatné	0	0	0	10	7	6	6	6
Spolu mesto	23	24	28	28	25	26	26	25
Okres	6	6	6	8	11	10	10	10
Spolu	29	30	34	36	36	36	36	35

V porovnaní s inými významnejšími mestami a okresmi cestovného ruchu a hospodárskymi a spoločenskými centrami Slovenska – krajskými mestami je stav nasledovný:

napr. Liptovský Mikuláš má 57 zariadení s lôžkovou kapacitou 2 274, Nitra 33 zariadení s kapacitou 2 204, ďalšie krajské mesto Žilina má 35 zariadení a kapacitu 2 454 lôžok, Banská Bystrica 28 s kapacitou 1 464, Prešov – 43 s kapacitou 2 543, Piešťany 39 zariadení s kapacitou 4 999, samotný Poprad bez Vysokých Tatier má 27 zariadení s kapacitou 1 837 lôžok. Z ďalších dôležitých kúpeľných stredísk Trenčianske kúpele majú 26 zariadení a kapacitu 1 937 lôžok.

Uvedené porovnanie svedčí, že počty ubytovacích zariadení a ich kapacity mesta Bardejov a regiónu sú porovnateľné s vybavenosťou krajských miest a aj s vybavenosťou stredísk cestovného ruchu v závislosti na ich návštevnosti. Štruktúra ubytovacích možností je vhodná pre solventných a aj menej solventných návštevníkov, medzi ktorých patria mladí ľudia, príp. hostia z Česka, Poľska, Maďarska.

Rozhodujúcim faktorom úspešného turizmu je návštevnosť - počet a solventnosť návštevníkov ubytovaných. Potenciál ubytovacích zariadení v súčasnosti prevyšuje záujem o mesto a jeho región počas celého roka. Avšak pri systémovom investičnom rozvoji turizmu s požadovanými službami bude potrebné podstatne zvýšiť ubytovaciu kapacitu a jej kvalitu architektúry, interiérového vybavenia a wellness vybavenia. Úroveň komfortu



nových zariadení bude vyplývať z cieľových skupín návštevníkov, čo bude vyplývať z trendu dopytu domáceho, európskeho a svetového cestovného ruchu. Ekonomickú produktivnosť turizmu v regióne

podmieňuje existencia ubytovacích kapacít a produktov CR, ktoré umožnia celoročné fungovanie služieb a ubytovacích zariadení. Tieto kapacity je nutné usmerniť v súlade s cieľom nepreťažiť krajinu a teda neznižovať kvalitu ŽP.

Výkony ubytovacích zariadení CR v jednotlivých okresoch Prešovského kraja r 2010

Výkony ubytovacích zariadení cestovného ruchu podľa okresov 2010										
Lokalita	Počet návštevníkov		Počet prenocovaní návštevníkov		Priemerný počet prenocovaní		Tržby za ubytovanie návštevníkov (Eur)		Priemerná cena za ubytovanie návštevníkov (Eur)	
	spolu	Zahr.	spolu	Zahr.	spolu	Zahr.	spolu	Zahr.	spolu	Zahr.
Prešovský kraj	611 663	199 202	2 024 817	635 792	3,3	3,2	39 803 469	14 896 325	19,66	23,43
Bardejov	34 031	8 747	236 841	38 131	7	4,4	2 354 714	727 335	9,94	19,07
Humenné	16 030	3 725	44 610	12 707	2,8	3,4	751 477	268 187	16,85	21,11
Kežmarok	50 964	14 156	136 268	43 869	2,7	3,1	2 423 760	700 245	17,79	15,96
Levoča	11 266	5 349	23 842	10 737	2,1	2	464 191	269 011	19,47	25,05
Medzilaborce	2 163	328	7 960	941	3,7	2,9	78 081	14 221	9,81	15,11
Poprad	376 108	137 903	1 230 502	446 836	3,3	3,2	28 533 079	11 274 570	23,19	25,23
Prešov	53 743	16 211	105 064	39 908	2	2,5	2 381 755	940 531	22,67	23,57
Sabinov	8 730	2 401	24 489	9 841	2,8	4,1	363 858	180 956	14,86	18,39
Snina	4 217	1 416	8 953	3 279	2,1	2,3	178 667	70 994	19,96	21,65
Stará Ľubovňa	30 000	5 077	149 777	20 950	5	4,1	1 730 031	315 223	11,55	15,05
Stropkov	4 797	903	11 116	2 536	2,3	2,8	97 455	26 565	8,77	10,48
Svidník	2 896	635	7 150	1 261	2,5	2	55 803	12 968	7,8	10,28
Vranov nad Topľou	16 718	2 351	38 245	4 796	2,3	2	390 598	95 519	10,21	19,92
Liptovský Mikuláš	252 671	96 115	846 080	372 602	3,3	3,9	17 447 430	8 188 535	20,62	21,98
Piešťany	104 290	49 106	619 216	367 483	-	-	18 768 256	11 571 267	-	-
Rožňava	22 473	7 098	46 387	15 060	2,1	2,1	612	267,7	13,19	17,77
Banská Štiavnica	17 304	5 314	-	-	-	-	-	-	19,07	20,38

Zdroj: ŠŠÚ SR

2 Štruktúra stravovacích a reštauračných služieb

Stravovacie zariadenia sú rozptýlené v intraviláne a majú rozdielnu úroveň s rozmanitou ponukou gurmánskych špecialít. V súčasnosti sú v Bardejove a blízkom okolí nasledovné zariadenia, ktoré vedú uspokojiť širšie spektrum klientov. Je to 26 reštaurácií, 7 pizzerie



a 2 rýchlo-občerstvenia. Dislokácia pokrýva centrálnu časť , ktorú predstavuje CMZ a predovšetkým historická časť mesta a Bardejovské Kúpele.

	2004	2005	2006	2007	2008	2009	2010	2011
reštaurácia	20	20	22	23	22	24	24	26
pizzeria	2	2	3	5	5	5	6	7
bagetéria	2	2	2	2	2	2	2	2
Spolu	24	24	27	30	29	31	32	35
piváreň	4	4	4	5	5	6	7	7
kaviareň	43	43	45	45	47	49	48	50
bar	6	5	5	4	4	4	3	3
Spolu	53	52	54	54	56	59	58	60

3 Štruktúra služieb pre turizmus

Štruktúru služieb, vyhovujúcu potrebám turizmu tvoria prevádzky pre využitie voľného času, ktorá je popísaná v kapitole – šport a rekreácia - a služby.

Celoročne sú v prevádzke

- 4 fitnes centrá - posilňovne
- sezónne je tu 5 nekrytých tenisových kurtov
- Je tu 7 kaderníckych a 3 kozmetické salóny.
- Servisné služby pre motorové vozidlá ponúkajú 8 autoservisov, 7 pneuservisov 6 čerpace stanice PHM a z toho 3 čerpace stanice aj pre vozidlá s pohonom na plyn.
- V meste sa poskytujú ešte ďalšie služby, ako sú Internetové kaviarne - / Internet club na Novom Sade, Internet club V - 30, Internetová kaviareň Phoenix, AB , Internet club na Vinbargu /, taxislužba, poštové služby, služby peňažných ústavov, bankomaty,

Spektrum ponúkaných služieb je diverzifikované po regióne. Základné informácie získajú návštevníci v Tiku v Bardejove na Radničnom námestí a v Bardejovských Kúpeľoch. TIK na požiadanie zabezpečuje sprievodcovskú činnosť v 4 jazykoch. Možnosti kúpania, plávania, sauny a masáže sa dajú v zariadeniach

Bardejovských Kúpeľov – letné vyhrievané kúpalisko „ Na strande“, letné kúpalisko na ul. Družstevná Bardejov, kryté kúpalisko na ul. Wolkerova Bardejov, wellness SPA Bardejovské Kúpele

4 Možnosti nákupu

2004 2005 2006 2007 2008 2009 2010



potrav.tovar, supermarket, zmiešaný tovar	104	163	157	152	159	166	161
z toho supermarket	2	3	3	3	3	3	3



obch. domy, nákupné strediská, hypermarkety	6	6	6	6	6	7	6
z toho hypermarkety	1	1	1	1	1	1	1
predajne nepotravinárskeho. tovaru	140	142	136	135	146	153	149
predajne pohonných látok	3	2	4	4	4	5	5

5 Význam kúpeľov pre cestovný ruch v meste Bardejov

Vyjadrujú aj dosiahnuté výsledky v návštevnosti . Z celkového počtu návštevníkov, ktorí prišli za kúpeľnou turistikou do Prešovského kraja prišlo najviac návštevníkov do okresov Bardejov ,v r. 2006- r. 2010 -25,2 tisíc, Poprad r. 2006 -20,7 tisíc) a Stará Ľubovňa (14,7 tisíc).

Najdlhšie pobudli návštevníci v okrese Bardejov, kde priemerná dĺžka pobytu predstavovala v rozmedzí od 9 dní (r. 2006) a 7 dní (r. 2010), čo súvisí so špecifikami liečebných kúpeľných pobytov (dĺžka procedúr, atd.). Bardejovské Kúpele patria po Piešťanoch k druhým najväčším kúpeľom na Slovensku.

Kúpele sú najvýznamnejším subjektom priamej realizácie cestovného ruchu v meste, patria spolu s historickými medzi základné a najvýraznejšie atraktivity Bardejova.

Popis služieb „Wellness SPA“ Bardejovské kúpele:

- Vodný svet tvoria tri bazény:

- Relaxačný bazén s rozmermi: 21 m x 11 m s hĺbkou vody 1,20 m a kľudový bazén s rozmermi: 4 x 11 m s hĺbkou vody 1,20, Teplota vody: 28 - 33 °C, s atrakciami:



<ul style="list-style-type: none">• Vodná čaša• vodné delo• hydromasážne trysky v stene• Dnová perlička• Rúrkové ležadlo• Sedacia lavica so vzduchom• Protiprúd• Podhladinové LED osvetlenie zabudované do stien bazéna	<p>Detský bazén s rozmermi 6,5 m x 2,5 m s hĺbkou vody 0,20 m s atrakciami:</p> <ul style="list-style-type: none">• Spojovacia vodná plocha (šmýkačka)• Vodný ježko• Vodný zvon	<p>Saunový svet:</p> <ul style="list-style-type: none">• Suchá sauna• Parná sauna• Inhalačná sauna• Infrasauna
--	---	---

6 Možnosti zábavy

Zábavné podniky v regióne sú sústredené v Bardejove, v Bardejovských kúpeľoch a niektorých mestských častiach. Sú tu 3 diskotékové podniky, 2 prevádzky bowlingu, 4 herne, kde je elektronická ruleta, výherné kocky, šípky, biliardové stoly a výherné automaty. Výherné automaty sa nachádzajú aj v niektorých pohostinstvách a baroch. V meste Bardejov sa nachádza 95 pohostinstiev, kaviarní a barov, Internet club na Novom Sade, Internet club V - 30, Internetová kaviareň Phoenix, AB , Internet club na Vinbargu, Disco klub Omega, hotel Republika, Castella - Archívna bašta, Karako - Športová hala, Flamingo

Zimné aktivity v meste a regióne sú viazané na zjazdové lyžovanie v lokalite Regetovka, Stebnická huta a Polianka , kde dĺžka zjazdoviek dosahuje od 450 m do 900 m.. Tieto lyžiarske areály sú vybavené kotvovými vlekmí. Súčasťou týchto areálov sú len základné zložky s vybudovanými parkoviskami.

Ucelený systém tvoria bežkárske trate, ktorých dĺžka predstavuje 40 km (80

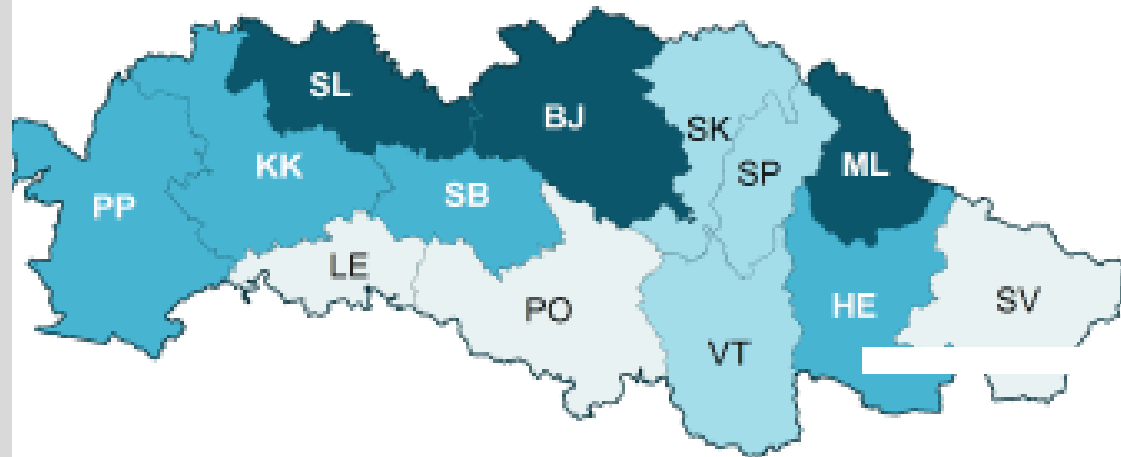
Zimný potenciál regiónu je využitý len čiastočne (asi na 25 %). Zimné športy majú predpoklad vytvárať najvyšší ekonomický prínos zo športových aktivít, ktoré budú tvoriť podstatný ekonomický príjem v rámci CR. Trend otepľovania bude spôsobovať častejšie premenlivú zimnú klímu, čo sa odzrkadlí na snehovej pokrývke. Nestálosť zimnej klímy bude treba eliminovať technickými a technologickými prvkami.

Letné aktivity - športové sú viazané na kúpanie, slnenie a pohybové aktivity v športovom prírodnom centre. Z pohybových aktivít najvyšší počet návštevníkov má cykloturistika, ktorá má ako všetky pohybové aktivity vytvorené podmienky pre jednoduché okružné výlety. V rekreačných oblastiach sa nachádzajú volejbalové ihriská, tenisové kurty, trávnaté plochy pre rekreačné hry

Kultúrne, poznávacie aktivity majú veľký počet atraktivít, medzi ktorými dominujú pamiatky UNESCO, sakrálna architektúra, ale nie sú spracované kvalitné ponukové programy. Kongresové aktivity sú zastúpené hlavne vzdelávacími aktivitami.




Dĺžka pobytu v ubytovacích zariadeniach v okresoch v roku 2010
Length of stay in accommodation establishments in districts in 2010



Priemerný počet prenocovaní 1 návštevníka





Zdroj: SŠÚ SR

2.7. PODNIKATEĽSKÉ PROSTREDIE A ZAMESTNANOSŤ

Nepriaznivá ekonomická situácia okresu a mesta je poznamenaná excentrickou polohou a dopravnou neprístupnosťou, ťažkou adaptabilitou na trhovú podmienku, likvidáciou zbrojnej výroby, rozpadom východných trhov a redukciou až útlmom poľnohospodárskej a stavebnej výroby v 90 – tých rokoch 20. storočia. Poľnohospodárska výroba svoj najvýraznejší útlm zaznamenala v prvých rokoch 21. storočia o. i., aj výrazným vplyvom a pôsobením podmienok tzv. Spoločnej poľnohospodárskej politiky EÚ v rámci tzv. „jednotného“ otvoreného trhu s potravinami. Nedostatočné podnikateľské prostredie a nedostatok rozvojových úverov spôsobili recesiu hospodárstva.

Hospodárstvo mesta v súčasnosti je charakterizované priemyselno - poľnohospodárskou výrobou a rozvojom turizmu a cestovného ruchu so súvisiacimi obchodnými činnosťami a službami. Oblasť priemyslu je zastúpená kožiarskou, strojárskou, drevospracujúcou, stavebnou a potravinárskou výrobou a odevníctvom. Veľký potenciál na rozvoj turistiky má mesto v bohatstve kultúrno - historických pamiatok, nachádzajúcich sa nielen v



historickom centre, ktoré je zapísané v Zozname svetového kultúrneho dedičstva UNESCO, ale aj vďaka dreveným kostolíkom v okrese. Taktiež prírodné rezervácie poskytujú výborné podmienky pre poznávaciu, vidiecku aj poľovnícku turistiku.

V oblasti priemyslu sú to najmä: kožiarska výroba, strojárnska výroba, drevospracujúca výroba, odevníctvo, stavebníctvo, potravinárska výroba. Podnikateľské prostredie tvorili podľa formy v rozhodujúcej miere fyzické osoby – živnostníci a z právnické osoby. Ich počet na území mesta od sledovaného obdobia r. 2004 priebežne narastal. Z doterajších štatistických zisťovaní je evidovaný pomer počtu subjektov so sídlom na území mesta k štatistikám za okres v pomere približne 60% na území mesta.

1 EKONOMICKÉ VYUŽITIE ZDROJOV PODNIKATEĽSKÉHO PROSTREDIA MESTA

V priemyselných podnikoch Prešovského kraja s počtom zamestnaných osôb 20 a viac dosiahli tržby za vlastné výkony a tovar v 1. - 3. štvrťroku 2011 hodnotu 1 983 mil. Eur. V porovnaní s rovnakým obdobím roka 2010 vzrástli o 14,2 %.

Napriek tomu, že Prešovský kraj z hľadiska výkonnosti hospodárstva patrí v rámci Slovenskej republiky medzi najmenej výkonné postupne dochádza k rastu počtu podnikateľských subjektov – právnických a fyzických osôb.

Aj podnikateľské subjekty, pôsobiace v meste Bardejov zaznamenali oproti roku 2009 nárast u právnických osôb o 149, oproti roku 2008 je to zvýšenie o 208 subjektov, u fyzických osôb len o 18 podnikajúcich a oproti roku 2008 dokonca pokles o 14. Dôsledky globálnej hospodárskej krízy, ktorá sa začala prejavovať v celom rozsahu od roku 2008 aj na Slovensku sa odrážali aj v poklese podnikajúcich živnostníkov, pričom v roku 2008 ešte bol zaznamenaný dynamický nárast až o 563 subjektov.

V porovnaní v rámci kraja je počet fungujúcich právnických subjektov tretí najvyšší, čo sa týka fyzických osôb je to druhý najvyšší počet .

Podnikateľské prostredie - prehľad počtu právnických a fyzických osôb

Okres	2010		2009		2008		2007	
	Právnické osoby	Fyzické osoby	Právnické osoby	Fyzické osoby	Právnické osoby	Fyzické osoby	Právnické osoby	Fyzické osoby
Bardejov	1464	5926	1315	5908	1256	5940	1045	5377
Prešov	4026	7123	3714	11739	3577	11745	3084	10921
Poprad	2439	4487	2227	8046	2122	8347	1852	7797
Kežmarok	636	1376	563	5099	519	5438	453	4708
Humenné	945	2796	860	4301	806	4447	694	4171
Levoča	242	2138	250	2121	242	2094	228	1962
Medzilaborce	104	662	111	646	104	674	105	602
Sabinov	414	4213	381	4269	353	4287		3752
Stará Ľubovňa	689	1916	631	6008	601	6103	510	5464
Snina	404	2585	381	2525	371	2609	333	2283
Svidník	627	1199	583	2777	564	2740	473	2511
Stropkov	325	818	308	1460	291	1438	256	1292
Vranov n.Topľou	814	1872	753	5117	729	5345	640	4901
Spolu	13178	59805	12077	60066	11535	61168	9980	55741



Stav ekonomiky mesta v porovnaní s ostatnými mestami a okresmi Prešovského kraja v niektorých vybraných ukazovateľoch predstavuje nasledujúca tabuľka. Aj keď dosiahnuté tržby na za I. polrok 2011 zaznamenali rastúcu tendenciu, priemerná mzda v okrese Bardejov ostala jedná z najnižších, index jej rastu oproti

porovnateľnému obdobiu roka 2010 bol vyšší, ale nižší oproti indexu rastu produktivity. Pričom aj produktivita práce mala výraznejšie tempo rastu. V porovnaní s celoslovenským priemerom dosiahla len asi tretinovú úroveň. Z hľadiska stavu v porovnaní s ostatnými okresmi kraja predstavuje len 66 % úroveň a je 9 najvyššia. Zamestnanosť celokrajský i celoslovenský zaznamenávala mierny rast, avšak v okrese Bardejov dosiahla index len 81,6.

Vybrané ukazovatele priemyslu v Prešovskom kraji podľa okresov za 1. polrok 2011
(podniky s 20 a viac zamestnanými osobami)

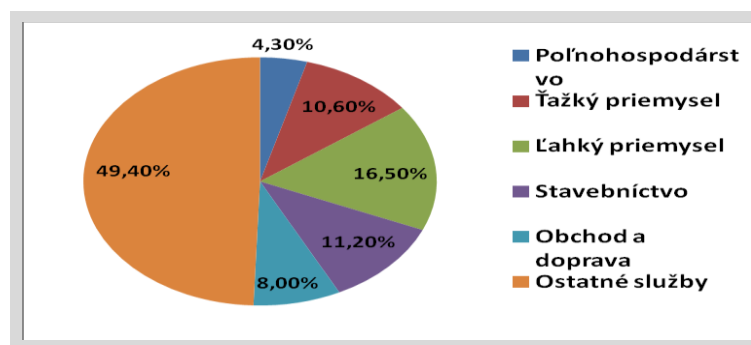
Územie	Tržby za vlastné Výkony a tovar		Priemerný počet zamestnaných osôb		Priemerná nominálna mesačná mzda		Odpracované hodiny zamestnaných osôb		Produktivita práce z tržieb za vlastné výkony a tovar	
	(tis. Eur)	Index 1	fyz. osoby	Index 2	(Eur)	Index 2	Skutočnosť	Index 2	(Eur)	Index 1
Slovenská Republika	34580251	114,7	379307	104,2	873	105,6	332857238	105,0	91167	110,1
Prešovský kraj	1350897	117,3	32833	106,1	665	108,0	28317035	107,1	411445	110,5
Bardejov	31389	106,5	1144	81,6	511	122,1	960063	81,6	27430	130,6
Humenné	183601	95,4	3694	94,9	672	102,8	3103947	94,7	49427	100,5
Kežmarok	139220	112,5	2730	108,4	623	101,7	2372460	108,7	50995	103,8
Levoča	22229	97,3	170	143,4	588	113,8	150602	162,5	13101	67,9
Medzilaborce	3297	100,8	176	113,7	641	102,0	146976	109,7	18716	88,7
Poprad	3933389	117,1	8655	103,9	738	105,9	7492016	105,3	45446	112,7
Prešov	354584	134,5	8066	113,7	729	115,1	7101130	114,9	43963	118,3
Sabinov	426901	102,7	1475	95,5	614	106,6	1216238	93,0	28949	106,5
Snina	43810	109,1	1687	123,5	499	105,8	1479166	123,7	25972	88,3
Stará Ľubovňa	50817	146,8	1092	126,7	592	99,9	922676	127,1	46536	115,9
Stropkov	14123	143,0	962	109,9	531	107,8	839521	110,5	14678	130,1
Svidník	8854	89,5	676	95,9	482	99,6	606236	94,8	13092	92,4
Vranov	83942	119,1	2305	110,0	585	108,1	1926004	112,4	36414	108,2

1) index rovnaké obdobie min roka = 100 v stálych cenách (december 2005 = 100)

2) index rovnaké obdobie min. roka = 100

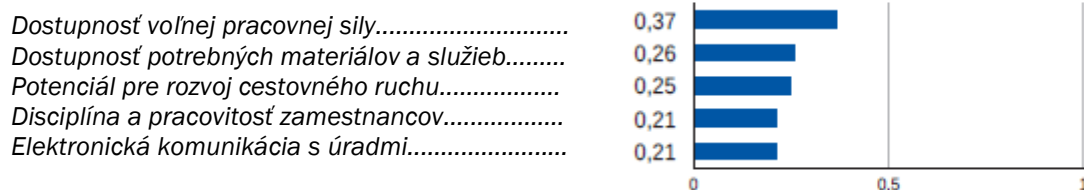
Zdroj: SŠU SR

2 ŠTRUKTÚRA PODNIKATEĽSKÉHO PROSTREDIA OKRESU A MESTA:

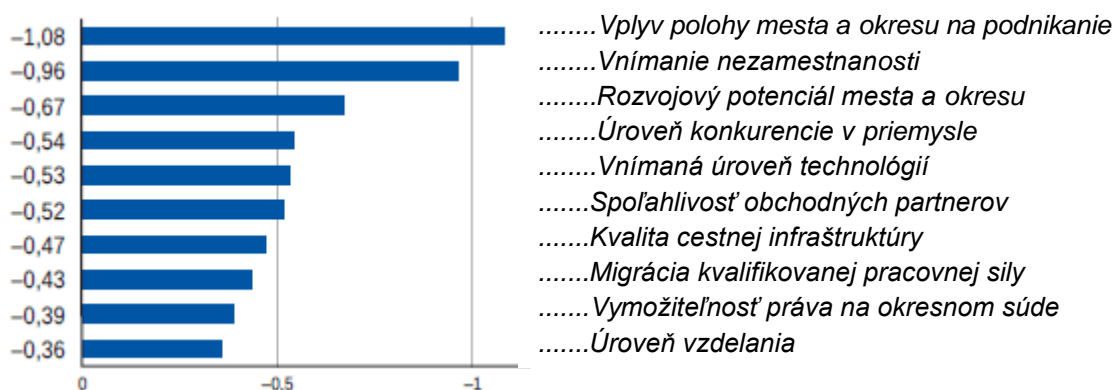




→ **Najväčšie konkurenčné výhody mesta a okresu pre podnikanie:**



→ **Najväčšie bariéry podnikania v meste a okrese:**



Zdroj: Podnikateľská aliancia Slovenska

→ **Štruktúra podnikateľského sektora - Top 5 zamestnávateľov :**

Názov spoločnosti	Počet zamestnancov
KRIVEX plus, s.r.o.	1 414
BERŠA, s.r.o.	1 100
XAWAX personálni servis, s.r.o.	707
SB INMART, a.s.	419
Bardejovské kúpele, a.s.	300

Zdroj: Podnikateľská aliancia Slovenska

→ **Prehľad podnikov s účasťou mesta Bardejov je uvedený v nasledujúcej tabuľke**

Názov organizácie	Rok vzniku	Predmet činností
Bapos m.p. Bardejov	1991	Verejnoprospešné služby, príspevková organizácia mesta
Bardbyt s.r.o. Bardejov	2001	Správa bytového a nebytového majetku mesta, 100 % účasť mesta
Bardterm s.r.o. Bardejov	2001	Tepelné hospodárstvo, 100 % účasť mesta
KTC Bardejov	2008	Kultúrne služby, príspevková organizácia mesta
Ekobard a.s. Bardejov	2006	Likvidácia tuhého komunálneho odpadu, s 34 % podielom mesta v a. s.



→ **Súhrny prehľad o zariadeniach služieb na území mesta – stav k 31.12.2011**

Odvetvie	Zariadenie	Počet
Peňažníctvo	Banky	8
Poisťovníctvo	Komerčné poisťovne	7
Poštové služby	Pošty	4
Požiarňa ochrana	Jednotky požiarnej ochrany	2
Cintorínske služby	Dom smútku	4
	cintoríny	9
Ubytovacie zariadenia CR	hotely	5
	penzióny	11
	Turistické ubytovne	1
Cestovné kancelárie		17
Predajne	Obchodné centrá	6
	Potravinárske predajne	161
	Čerpacie stanice PHM	5
	Predajne motorových vozidiel	7
	Nepotravinársky tovar	149
Reštauračné a stravovacie služby	Reštaurácie, kaviarne, bary, pohostinstva, pizzerie	95
Zariadenia na opravu	Servis motorových vozidiel	8

3 ZAHRANIČNÉ INVESTÍCIE

Priame zahraničné investície sú nielen nezastupiteľným finančným zdrojom pri reštrukturalizácii ekonomiky a priemyslu, ale zároveň hrajú významnú úlohu v transfere a rozvoji progresívnych technológií a manažérskych zručností, čím prispievajú k rastu konkurencieschopnosti ekonomiky. Prílev priamych zahraničných investícií (PZI) do Prešovského kraja postupne stúpa. Významný prílev bol zaznamenaný v rokoch 2008 a 2009 a **celkový stav PZI v kraji dosiahol úroveň 370 mil. EUR.**

Na území mesta zahraničné investície predstavuje v prvom rade investícia nemeckej firmy Kamax. Od novembra 2007 bola v Bardejove etablovaná spoločnosť Kamax k.s Bardejov.– investícia 12 mil. Euro..

Stav PZI v Prešovskom kraji v rokoch 2003 – 2009

Rok	mil. EUR	mil. USD	% pomer na Slovensku
2003	204.3	231.9	1.5
2004	252.5	313.8	1.4
2005	226.6	281.9	1.2
2006	246.0	324.1	1
2007	223.3	328.1	0.8
2008	363.9	512.6	1.0
2009	370.9	515.6	1.0

Zdroj: Národná banka Slovenska, k dňu máj 2011, SARIO výpočty,

Na základe analýzy a zhodnotenia súčasného stavu výrobné základne v meste Bardejov možno dôvodne konštatovať, že jestvujúce výrobné areály a územno-výrobné



zskupenia (výrobné zóny) na území mesta si v prevažujúcej miere zachovali svoju funkčnosť a sú v urbanistickej štruktúre mesta vhodne umiestnené. To pre ďalší výhľad znamená, že na území mesta možno aj naďalej zachovať rozmiestnenie a rozsah výrobných zón, za predpokladu ich rekonštrukcie a transformácie na súčasné a výhľadové podmienky výroby, distribúcie a skladovania. **Preto sa územným plánom zachovávajú v zásade všetky jestvujúce výrobné plochy v ich súčasnom rozsahu, so zohľadnením lokálnych možností ich ďalšieho územného rozvoja** Takto sa zachováva a na doplnenie a transformáciu navrhuje predovšetkým **výrobná zóna na severovýchode** zastavaného územia mesta – pozdĺž Duklianskej ulice, medzi Duklianskou ulicou a potokom Kamenec, a obojstranne pozdĺž Priemyselnej ulice medzi Bardejovom a Bardejovskou Novou Vsou. Navrhuje sa rozšírenie výrobných aktivít za areálom pekárni, až po hranice súčasného zastavaného územia mesta. Vo výrobnéj zóne pozdĺž Priemyselnej ulice sa navrhuje využitie plôch pôvodnej autobusovej stanice a parkovacích plôch vo vstupnom areáli pôvodne JAS-u pre menšie výrobné aktivity, a rozšírenie disponibilných plôch v zastavanom území mesta pri potoku Kamenec. Na juhovýchodnej strane, smerom

k Bardejovskej Novej Vsi, sú navrhované rezervné rozvojové plochy výrobných aktivít v rozsahu cca viac ako 70 ha. Výrobná zóna na **západnom okraji** kompaktnej mestskej zástavby (pri Štefánikovej ulici) a južná výrobná zóna (na Poštárke) sa zachovávajú v ich súčasnom rozsahu a funkčnom využití, bez možností ďalšieho územného rozvoja, ale s predpokladom ich reštrukturalizácie a modernizačných prestavieb. V lokalite za mokrolužským mostom sa v súčasnom rozsahu zachovávajú areály kamenárstva a pily je areál pily vplyvom navrhovanej okružnej križovatky na štátnej ceste I/77 zmenšený a upravený v jeho vstupnej časti. Pôvodný areál sa v celom rozsahu navrhuje transformovať na výrobné aktivity, s predpokladom intenzifikácie jeho využitia. Plošne najrozsiahlejšie územie pre rozvoj priemyselnej výroby je územným plánom mesta navrhované východne od Bardejovskej Novej Vsi – na plochách **tzv. priemyselného parku Bardejov – Sever**

4 PRIEMYSELNÝ PARK BARDEJOV - SEVER

Územie riešenej lokality sa nachádza v severovýchodnej časti mesta, v mestskej časti Bardejovská Nová Ves v údolí rieky Topľa a Kamenec a nadväzuje na existujúce plochy pre priemyselnú výrobu bývalého závodu JAS a. s. Bardejov. Územie priemyselného parku charakterizujú nulové sklony terénu s vyznievaním do miernych bočných svahov. V súčasnosti pri danom stupni rozvoja poľnohospodárstva a vodného hospodárstva majú riečne roviny nemenný tvar bez výraznejšieho pohybu materiálu.

V súčasnosti je územie a pozemky na ňom využívané pre pestovanie poľnohospodárskych produktov. Nenachádzajú sa na ňom žiadne súvisle porasty.

Skladá sa zo 4 zón – zóna A – hnedý park- predstavuje 5 podlažný objekt - disponibilná plocha 13 432 m², zóna B, C – plocha 21,07 ha a D – 72,1 ha – zelený priemyselný park. Je vybavený základnou infraštruktúrou –kanalizácia, vodovod, VN prípojka, plynová prípojka, dopravne napojený na štátnu cestu č. III/5565 a štátnu cestu č. I/ 77 .V právnom stave, podľa Registra obnovej evidencie pozemkov, je doterajší druh pozemku



uvádzaný ako orná pôda. Cez riešené územie prechádza odvodňovací kanál, ktorý odvádza hlavne prívalové vody zo svahov s vyústením do vodného toku Topľa.



5 NEZAMESTNANOSŤ

Stav v oblasti zamestnanosti v meste a okrese Bardejov vplyvom procesu transformácie hospodárstva a reštrukturalizácie priemyslu a poľnohospodárstva po roku 1990 bol poznamenaný zásadnými zmenami a mal nepriaznivý vývoj.. V roku 1990 bola miera nezamestnanosti **2,66 %** , v roku 1991 už predstavovala **18,94 %** a v roku 1999 táto činila **28,02 %**. K 31.12.2003 bol zaznamenaný pokles na **19,57 %**. V súčasnosti k 31.12.2010 evidujeme znovu zvýšenie priemernej miery nezamestnanosti v okresnom meradle na **17,75 %**

Tento trend pokračoval aj v roku 2011, v ktorom priemerná miera nezamestnanosti sa pohybovala na úrovni **17,56 %**

Priemerná miera nezamestnanosti okres Bardejov

2001	2002	2003	2004	2005	2006	2007	2008	2009	2010
23.96	23.00	19.57	17.50	15.77	13.68	12.05	12.86	18.29	17.75

Porovnanie priemernej miery nezamestnanosti medzi vybranými okresmi

Okres	2004	2005	2006	2007	2008	2009	2010
Stará Ľubovňa	12,25	10,38	9,30	7,92	8,73	12,92	13,63
Humenné	14,84	11,99	10,01	9,49	10,76	16,12	15,66
Kežmarok	25,87	24,38	22,22	19,38	19,75	25,68	26,18
Prešov	16,73	15,00	12,93	11,22	10,52	16,26	16,60
Svidník	17,38	16,13	14,48	12,93	15,36	21,75	18,80
Lipt. Mikuláš	11,99	9,35	7,49	5,49	6,51	11,07	11,18

Zdroj: SŠÚ SR

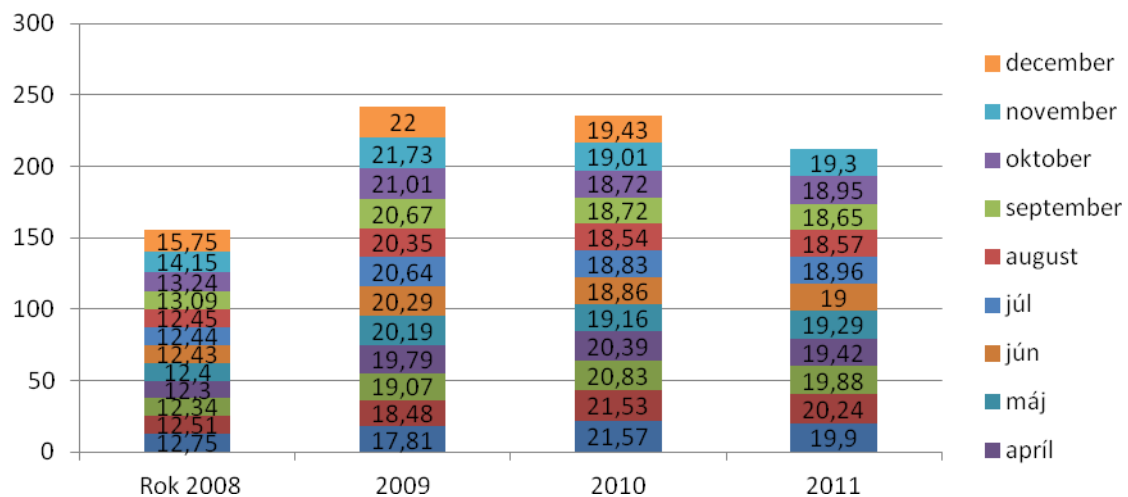


Nezamestnanosť v podmienkach mesta a okresu má výrazne sezónny charakter a je ovplyvňovaná ponukou stavebných, poľnohospodárskych a lesníckych prác, ktoré tvoria dominantnú časť v štruktúre podnikateľského prostredia mesta i okresu. Ďalej je možno konštatovať, že nezamestnanosť je charakterizovaná všeobecne platnými trendmi, zaznamenanými na Slovensku a to sezónnym rastom v mesiacoch október - február a poklesom od mesiaca marca.

V mesiacoch jún - júl zvyšujú mieru nezamestnanosti absolventi stredných a vysokých škôl, čo sa prejavuje aj vo vekovej štruktúre počtu nezamestnaných, ktorá vo vekovej skupine 19 až 24 rokov predstavuje okolo 31 % podiel nezamestnanosti. Najväčší podiel nezamestnanosti predstavuje veková skupina od 25 do 40 rokov, ktorý tvorí viac ako 51 %.

Miera nezamestnanosti v okrese Bardejov

(z disponibilného počtu evidovaných nezamestnaných)



Analýza stavu nezamestnanosti v celoslovenskom pohľade poukazuje na skutočnosť, že mesto a okres Bardejov je jednou z oblastí, ktorá v porovnaní s celoslovenským priemerom má jednu z najvyšších mier nezamestnanosti. Súčasne tento negatívny stav ovplyvňujúci príjmy obyvateľstva umocňuje aj fakt, že mesto a okres Bardejov sa radí dlhodobo medzi oblasti s najnižšou priemernou mzdou.

Uvedené skutočnosti poukazujú na to, že v meste a okrese Bardejov je dostatočná kapacita zdrojov pracovnej sily v rôznej vekovej a vzdelanostnej štruktúre.

V roku 2001 bolo v Bardejove **17 108 EAO** z toho 8 895 mužov a 8 213 žien, čo predstavuje takmer 44,89 % z počtu EAO okresu. V roku 2010 sa tento pomer zmenil na 42,96 % - **16 233 EAO**. Prognóza s výhľadom do roku 2015 predpokladá, že ekonomicky aktívne obyvateľstvo bude predstavovať 47,85 % z celkového počtu obyvateľstva. Podmienky zamestnanosti obyvateľov mesta, okresu i širšieho okolia vytvára samotné okresné mesto Bardejov, kde pracuje prevažná časť ekonomicky aktívnej časti obyvateľstva.



**Priemerná mesačná mzda v EUR v okresoch vo VUC Prešovského kraja v roku 2011
v podnikoch s 20 a viac zamestnancami**

Okres	BJ	HE	LE	ML	PP	PO	SB	SV	SL	SP	SK	VT	Región PO	
Mzda	EUR	466	612	606	516	703	697	591	553	628	569	604	583	636

Zdroj: ŠSÚ SR ku dňu 10. november 2011

2.8. DOPRAVNÁ INFRAŠTRUKTÚRA MESTA

Cestná doprava

Okres Bardejov je charakterizovaný dopravnou odľahlosťou od hlavných komunikačných trás (diaľnice a medzinárodné železničné trate) a celková dĺžka cestnej siete v okrese predstavuje 352,8 km z toho:

- cesty I.triedy43,8 km
- cesty II.triedy33,1 km
- cesty III.triedy268,9 km

Okres Bardejov je napojený na medzinárodný cestný ťah E 50 štátnymi cestami č. I / 77 a č. II / 545. Základnú cestnú sieť mesta tvoria prietahy štátnych ciest prvej, druhej a tretej triedy a sieť hlavných zberných mestských komunikácií vo vlastníctve mesta.

- Štátna cesta č. I/77-(ul. Štefánikova- ul. Dlhý rad -ul. Slovenská – ul. Duklianska–ul. Hlavná –Dlhá Lúka)
..... 8,710 km
- Štátna cesta č.II/545-(ul. Krátky rad–ul.kpt.Nálepku–ul.Mičková–Bard. Zábava)
..... 5.010 km
- Štátna cesta č.III/5565–(ul. Priemyselná -Bard. Nová Ves- nám. L.Berku -ul. Giraltovska)
..... 2,560 km
- Štátna cesta č. III/54518 - (Poštárka – smer Lukavica)
..... 2,176 km
- Štátna cesta č. III/54526 - (ul. Tačevská – Bard. Mihaľov)
..... 2,182 km
- Štátna cesta č. III/54523 - (ul.Duklianska – odbočka Bard. Kúpele)
..... 2,017 km
- Štátna cesta č. III/55614 - (Bard.Nová Ves -nám.L.Berku – smer Andrejová)
..... 0,960 km

Celková dĺžka cestných komunikácií na území mesta a jeho mestských častí predstavuje 23, 615 km štátnych ciest a 46,3 km mestských komunikácií



Osobná doprava - Mestská hromadná doprava

Sídlo okresu – Mesto Bardejov má dopravnú obsluhu svojho územia systémom MHD. Mobilita systémom MHD zabezpečuje dopravnú obsluhu centrálného mesta a jeho 5 mestských častí – Bardejovské Kúpele, Bard. Zábava, Bardejovský Mihaľov, Bardejovská Nová Ves a Dlhá Lúka.

Pre porovnanie výkonnosti MHD v Bardejove uvádzame počet liniek, denný počet spojov, počet autobusov a ročný dopravný výkon v meste Liptovský Mikuláš s počtom obyvateľov 32 508 , Michalovce – 40 600 a v meste Poprad s počtom obyvateľov 53 858.

Mestská hromadná doprava v Bardejove				
Mesto	Bardejov	Liptovský Mikuláš	Michalovce	Poprad
Počet spojov za deň okrem SO a NE	324	290	198	195
Počet liniek	10	13	11	16
Počet autobusov	11	12	10	16
Ročný dopravný výkon v km	588 129	556 372	395 580	445 972

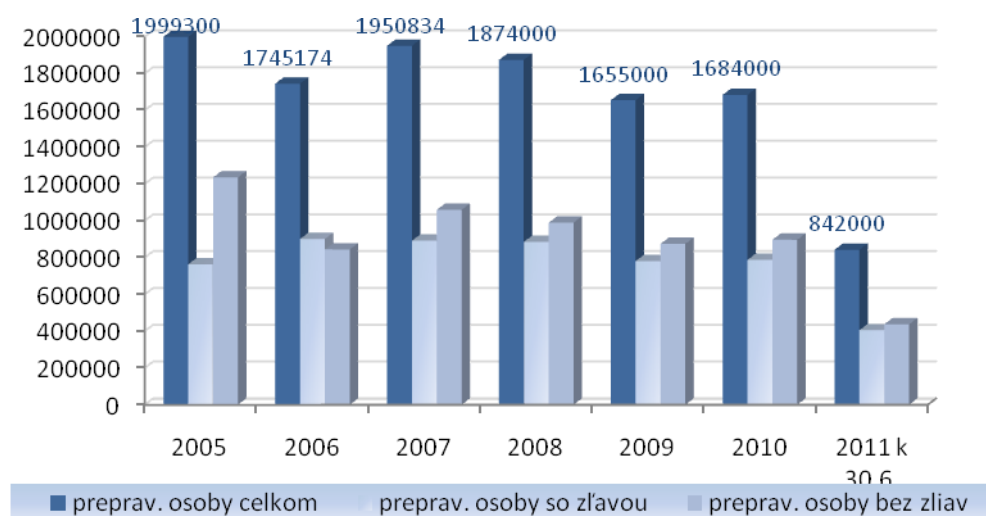
Stav k 31.12.2010

Prehľad prepravených osôb v MHD Bardejov za roky 2005 až 2011- I. polrok

Mestská hromadná doprava v Bardejove			
Rok	Počet prepravených osôb celkom	Počet prepravených osôb za zľavnené cestovné	Počet prepravených osôb za nezľavnené cestovné
2005	1999300	763439	1235861
2006	1745174	901080	844094
2007	1950834	891422	1059412
2008	1874000	884775	989225
2009	1655000	780749	874251
2010	1684000	787529	896471
2011 k 30.6.	842000	404913	437087



Grafický prehľad prepravených osôb v MHD Bardejov za roky 2005 až 2011 - I. polrok

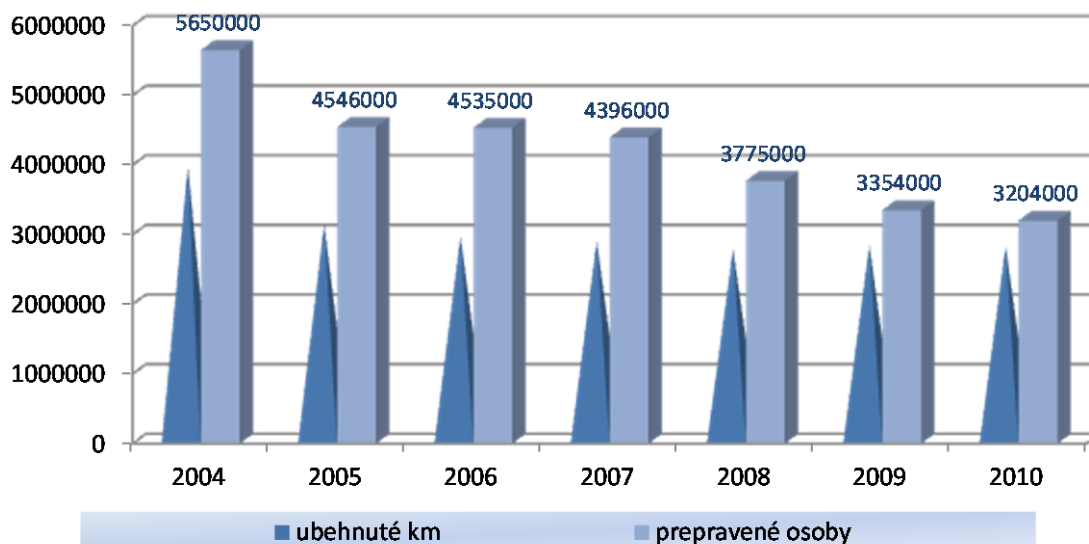


Prímestská verejná doprava Bardejova

V prímestskej autobusovej doprave je zabezpečené dopravné spojenie sídla okresu – Mesta Bardejov so všetkými obcami okresu ako aj spojenie s jednotlivými okresnými mestami Prešovského kraja. Bardejov je autobusovou dopravou napojený aj na ďalšie mesta Slovenskej republiky a Českej republiky.

Prímestská autobusová doprava - charakteristiky

Rok	Ubehnuté km	Prepravené osoby	Osobokm	Tržby v tis. v EURO
2000	4448141	6292607	95669051	-
2001	4540519	6583897	96108914	-
2002	4563393	6660338	92744147	-
2003	4155292	6131685	81936658	-
2004	3904922	5650000	91086000	62824
2005	3079170	4546000	90957000	55814
2006	2906552	4535000	88203000	53683
2007	2839380	4396000	70787000	50663
2008	2729224	3775000	48860000	52026
2009	2776796	3354000	42897000	51123
2010	2761750	3204000	41761000	50303

**Prímestská autobusová doprava - ubehnuté km k prepraveným osobám**

Podľa informácií SAD Prešov a podnikateľského oddelenia MsÚ Bardejov má na znižujúci sa počet prepravených osôb v prímestskej doprave obdobne ako v mestskej hromadnej doprave vplyv najmä nezamestnanosť, stúpajúce ceny dopravného a zvyšujúci sa stupeň automobilizácie.

Železničná doprava a Letecká doprava

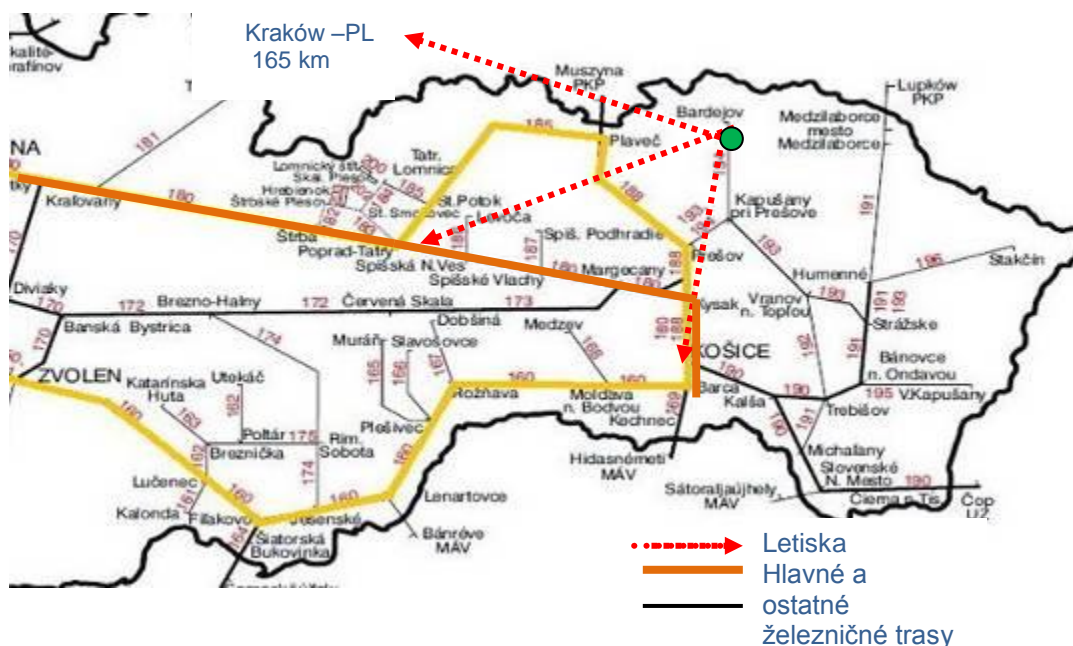
Dĺžka železničnej trate v okrese je 22 km. Traťou č.446 Bardejov - Raslavice - Kapušany - Prešov, cez trať č.447 Muszyna - Plaveč - Prešov - Kysak je okres napojený na hlavný železničný ťah Slovenska a medzinárodné železničné trate E 834, E 833, E 802, E 838 a E 839.

Letecké dopravné spojenie:

Medzinárodné letisko v Košiciach je od Bardejova vzdialené 90 km.

Letisko Poprad - Tatry je od Bardejova vzdialené 110 km.

Medzinárodné letisko Krakow je vzdialené cca 165 km.



2.9. ŽIVOTNÉ PROSTREDIE MESTA A JEHO ENVIROMENTÁLNA INFRAŠTRUKTÚRA

Ochrana ovzdušia a environmentálne zátáže

V rámci Systematickej identifikácie environmentálnych zátží Slovenskej republiky bolo na území Prešovského kraja zaevidovaných 211 lokalít s pravdepodobnou environmentálnou zátžou, 32 lokalít s environmentálnou zátžou, 48 sanovaných a 83 rekultivovaných lokalít. 16 lokalít s environmentálnou zátžou v rámci Prešovského kraja patrí medzi vysokorizikové.

Druh environmentálnej zátže	Nízke riziko	Stredné riziko	Vysoké riziko	spolu	Spolu za kraj
Počet pravdepodobných environmentálnych zátží podľa stupňa rizika	2	25	2	29	211
Počet environmentálnych zátží podľa stupňa rizika	-	2	4	6	32
Počet sanovaných a rekultivovaných lokalít	Sanované lokality	Rekultivované lokality	-	11	131
	5	6			

Na území mesta Bardejov sa z uvedených environmentálnych zátží vyskytujú v kategórii pravdepodobných – areál bývalého podniku JAS, medzi sanované zátže na území mesta Bardejov patrí elektrická stanica Východoslovenskej energetiky a.s. Košice.

Z hľadiska vypúšťania exhalátov a čistoty ovzdušia patrí mesto a okolie medzi tri mestá na Slovensku s najnižším výskytom exhalátov. Na zlepšenie podmienok života v meste a okolí malo určite pozitívny vplyv aj zavedenie zemného plynu do domácností a kotolní pre vykurovanie bytov v bytových domoch ako aj v jednotlivých podnikateľských prevádzkach. Okrem JASu Bardejov sú všetky väčšie



kotolne na území mesta plynové. Čiastočný dosah na kvalitu ovzdušia v meste v závislosti od meteorologických pomerov majú exhaláty z hutí Katovice a Krakov. Ide o zbytky náletov oxidov síry. Silným producentom znečistenia ovzdušia je automobilová doprava, ktorú je potrebné postupne regulovať cielenou výstavbou komunikácií a parkovacích plôch v zmysle schválenej územno-plánovacej dokumentácie. Na kvalitu ovzdušia má tiež nemalý vplyv prašnosť. Prach môže byť kontaminovaný rôznymi choroboplodnými zárodkami a alergénmi rôzneho pôvodu, preto sa z hygienického hľadiska požaduje, aby sa komunikácie a spevnené plochy dostatočne čistili, neupravené plochy zatravnili, resp. spevnili a trávy kosili ešte pred zakvitnutím.

Hluk – zo správy Štátneho zdravotného ústavu (ŠZÚ)

V súčasnej dobe za najvýznamnejší zdroj hluku v životnom prostredí sa pokladá doprava. Vo vzťahu k počtu exponovaných obyvateľov v jednotlivých lokalitách spravidla prevláda niektorý druh dopravy – či už je to cestná, železničná, alebo letecká. Z jednotlivých druhov najčastejšie prevláda hluk z cestnej dopravy. Hodnoty hluku z dopravy sa v meste Bardejov pri meraniach vykonaných v období rokov 1994 – 2003 pohybovali do hladiny 69 dB. Väčšina územia mesta spadá do hlukovej zóny pod 45 dB. Hluková zóna od 65 do 74,99 dB bola zistená len ojedinele v príľahlých územiach križovatky ulíc Starý Blich, Krátky rad, Veterná, príľahlých územiach križovatky ulíc Slovenská, Kúpeľná, Kacvinského a príľahlých územiach križovatky ulíc Jiráskova, Hviezdoslavova, Partizánska. Vďaka pomerne zreteľnému vyčleneniu priemyselnej zóny mesta od jeho obytnej zóny sa v Bardejove nevyskytujú závažné problémy v ovplyvňovaní prostredia obytných území priemyselným hlukom z väčších výrobných firiem.

Zhodnotenie kvality povrchovej vody

Kvalita vody v povrchových tokoch Topľa, Kobylanka, Vieska a Kamenec, ktoré sa využívajú na vodárenské účely sa výrazne nemení. Najväčšie riziko ohrozenia kvality vody z hľadiska ich umiestnenia

je u povrchového toku Topľa / zdroj vody pre verejný vodovod Bardejov / a Kamenec / zdroj vody pre JAS a.s. Bardejov /. V prevádzke sú 4 otvorené kúpaliska so 7 bazénmi, plnené vodou z verejných vodovodov / 1 v Bardejove, 2 v Bardejovských Kúpeľoch a 1 v Nižnej Polianke / a 1 kryté kúpalisko v Bardejove plnené tiež vodou z verejného vodovodu. K hromadnému výskytu ochorenia návštevníkov v súvislosti s pobytom alebo kúpaním v areáloch kúpalísk nedošlo.

Nakladanie s odpadmi -odstraňovanie a likvidácia TKO

V súčasnosti sa tuhý komunálny odpad sa zneškodňuje na skládke Ekočergov Hertník. Vývoz TKO na skládku Ekočergov zo 64 obcí okresu zabezpečuje 7 organizácií. V roku 2000 mesto Bardejov vyprodukovalo 3062,6 ton komunálneho odpadu. Na jedného obyvateľa je priemerná produkcia 90,93 kg komunálneho odpadu. Nedostatky na úseku zhromažďovania odpadov spočívajú hlavne v čistení smetných nádob a to v súvislosti s ich odpredajom pôvodcom odpadov a v znečisťovaní okolia pri smetných nádobách hlavne v okrajových častiach mesta.

Spoločnosť **EKOBARD, a.s.** bola založená Mestom Bardejov, Radničné námestie 16, 085 01 Bardejov a spol. DÚHA, a.s., Čapajevova č. 29, 080 01 Prešov, spoločnosť je zapísaná v Obchodnom registri, Okresného súdu v Prešove, v Odd.: Sa, vo Vložke číslo :



163/P, na základe podpisu zakladateľskej zmluvy zo dňa 28.09.2006. Je to spoločnosť s 34 % účasťou Mesta Bardejov.

Vývoj tvorby odpadov v rokoch 1995 – 2011

Množstvo odpadu TKO /v tonách/									
Rok	1995	1996	1997	1998	1999	2000	2001	2002	2003
Komunálne odpady	9 671,8	6 645,5	8282,0	6 646,0	5161,9	3062,6	5755,9	8460,4	8692,3
Rok	2004	2005	2006	2007	2008	2009	2010	2011	
Komunálne odpady	8758,7	8282,8	8797,8	8997,2	11477,9	13076,9	13423,7	13439,8	

Druhy odpadov, ktoré je možné odovzdať v prevádzke zberného dvora EKOBARD, a.s.. Štefánikova 3751, 085 01 Bardejov:

- Papier a lepenka
- Sklo
- Kovy
- Kovové obaly
- Plasty
- Viacvrstvé kombinované materiály
- Pneumatiky (z osobných motorových vozidiel)
- Drobné stavebné odpady
- Objemný odpad, ako časti nábytku, obalov a iné...
- Elektrický a elektronický odpad
- Niektoré druhy nebezpečných odpadov (je potrebné konzultovať s pracovníkmi spoločnosti EKOBARD, a.s.)

V roku 2010 sa na Slovensku vyprodukovalo 327 kg komunálneho odpadu na jedného obyvateľa. Najnižšia produkcia bola v malých obciach do 199 obyvateľov (194 kg na obyvateľa) a úmerne rástla s veľkosťou sídla na viac ako dvojnásobok vo veľkostných skupinách obcí nad 20 tis. obyvateľov. Najvyššiu produkciu odpadu mal Bratislavský kraj (462 kg na osobu). Najviac odpadu v tomto kraji vyprodukovali obce vo veľkostnej skupine 5 000-9 999 obyvateľov, zatiaľ čo v ostatných to boli hlavne obce nad 20 tisíc obyvateľov- 348 kg na osobu.. Najnižšiu produkciu mal Prešovský kraj (252 kg na osobu)

Zásobovanie teplom

Na výrobu, rozvod a predaj tepla, teplej vody, výrobu a predaj elektrickej energie sa špecializuje spoločnosť BARDTERM, s.r.o. Vzhľadom na vysokú mieru plynifikácie mesta Bardejov (až 95 percent) je Bardterm s.r.o. jediným dodávateľom tepla a to centrálnymi rozvodmi z jednotlivých sídliskových plynových kotolní. To znamená, že centrálné zásobované teplom sú všetky byty v meste, kde najväčší odberatelia sú správcovia bytov Spravbyť s.r.o., Okresné stavebné bytové družstvo, Bardbyť s r.o. Bardejov, Byty s.r.o. Spoločenstvá vlastníkov bytov sú zatiaľ v štatisticky nepodstatnom množstve. Na vykurovanie používa plyn až 85 percent odberateľov, takže ostatné médiá



sú zanedbateľné . Ide najmä o vykurovanie elektrinou alebo tuhým palivom v rodinných domoch.

V r. 1991 bola cena tepelnej energie pre konečného odberateľa / byt/ 21,- Sk/GJ (gigajoul) v r. 2002 sa už cena vyšplhala na 372,- Sk/GJ , pre rok 2003 je 480,- Sk/GJ a pre rok 2004 je to už 507,- Sk/GJ.

Spoločnosť BARDTERM, s.r.o., Bardejov dňom 1.1.2002 prevzala na základe zmluvy o nájme 15 plynových kotolní, dve kogeneračné kotolne a 4 výmenníkové stanice s ich tepelnými rozvodmi a časť elektrických rozvodov patriacich ku kogeneračným kotolniam. Optimalizáciu prevádzky tepelných sústav dosahuje Bardterm s.r.o. realizáciou opatrení zaisťujúcich taký prevádzkový režim, na aký bola sústava projektovaná a aký zodpovedá prevádzkovej regulácii. Prakticky sa to vykonáva kombináciou merania prietoku, tlakových diferencií a teplotných spádov v jednotlivých uzlových bodoch rozvodného systému s následnými regulačnými zásahmi na základe výsledkov merania a prípadného prepočtu.

Od roku 2010 nastal zvrat vo výrobe tepla, lebo okolo 80% tepla sa nakupuje od spoločnosti BARDENERGY, s.r.o.. V kotolniach, ktoré slúžia ako výmenníkové stanice upravujeme jeho parametre a dopravujeme ho pôvodnými sieťami konečným odberateľom. Týmto sa dosiahlo zníženie ceny tepelnej energie od 1.1.2010, ktorá je 584 Sk/GJ.

Za posledných 9 rokov došlo k zníženiu spotreby teplej úžitkovej vody o 48%. Rapídne zníženie spotreby teplej úžitkovej vody nepriaznivo vplýva na energetickú náročnosť jej prípravy, pretože v súčasnosti sú v kotolniach inštalované veľkoobjemové ohrievače teplej vody s predimenzovanými predohrevmi. Čerpadlá miešacie a obehové, dimenzie rozvodov sú taktiež projektované na v tom čase predpokladané spotreby počítané podľa noriem.

Elektrické siete

Zásobovanie elektrickou energiou sa zabezpečuje pre 22 690 domácností, 3 130 organizácií a 102 veľkoodberateľov. Ročná spotreba je 225 Gwh. Okres Bardejov je zásobovaný z elektrickej stanice 110/22 kV Bardejov, ktorá je napájaná 2 x 110 kV vedením č. 6753 a 6756 z ES Prešov I. a je tiež prepojená 1 x 110 kV vedením č. 6751 na EZ Svidník - Stročín, čo umožňuje náhradné zásobovanie. Samotné mesto Bardejov je zásobované elektrickou energiou z ES 110/22 kV. Rozvod je väčšinou káblový ukončený murovanými alebo stožiarovými transformačnými stanicami. Sústavne sa realizujú prepojenia medzi jednotlivými transformačnými stanicami, čo umožňuje zásobovanie elektrickou energiou z dvoch strán. Trasa nadradenej prenosnej sústavy „Vedenie 2 x 400 kV Obišovce (Lemešany) – štátna hranica Poľsko“ prechádza v okrese iba extravilánom obce Lascov.

Pre zvýšenie odberu elektrickej energie a spoľahlivosti v zásobovaní elektrickou energiou je plánované sprevádzkovanie druhého poťahu vedenia Bardejov - Stročín na napätie 110 kV. Zásobovanie elektrickou energiou v okrese aj vo výhľadovom období ostane zo súčasných elektrických staníc z Prešova, Stročina a samotného Bardejova.



Telekomunikácie

Dynamický rozvoj a kvalitné fungovanie telekomunikácií sú nevyhnutnosťou pre rozvoj hospodárstva, kvality najrôznejších prác, ale aj života spoločnosti. V zmysle telekomunikačného projektu II. došlo k podstatnej zmene rozvoja telekomunikácií aj v našom okrese.

V apríli 1996 bola v Bardejove uvedená do prevádzky digitálna automatická ústredňa EWSD, ktorej inštalácia zvýšila kvalitu telefónneho spojenia a možnosti zriadenia nových hlavných telefónnych staníc v okresnom meste. V roku 1998 bola ukončená výstavba diaľkového optického kábla Bardejov – Svidník – Stropkov a taktiež bol ukončená aj pokládka diaľkového optického kábla na trase Bardejov – Stará Ľubovňa. Uvedením do prevádzky týchto diaľkových káblov sa skvalitnili telefónne služby na medzinárodnej a medzimestskej úrovni. Na trase diaľkových káblov v okrese sa prevádza v jednotlivých obciach rozšírenie miestnej telefónnej siete. Na telekomunikačnom trhu okresu okrem Slovenských telekomunikácií v okrese pôsobia aj ďalšie subjekty. Medzi najvýznamnejšie patrí Orange a Eurotel. V súčasnosti je digitálna ústredňa schopná zriaďovať ISDN pripojenia a od marca 2004 aj vysokorýchlostné pripojenie na Internet technológiou DSL.

V meste je vybudovaný káblový rozvod, ktorý pokrýva okrem okrajových častí celé mesto. Káblový rozvod vybuďoval Kabel Plus Východné Slovensko a.s. V roku 2000 bolo vzhľadom na to, že značná časť káblového rozvodu bola osadená spätnými smermi (kvôli odpočtom tepla pre potreby výrobcu tepla) odskúšané v reálnej prevádzke 20 modemov CISCO a 3COM. Bolo to v spolupráci Kabel Plus a.s., providera ViaPVT a.s. a domácej firmy INFOTREND. Odskúšané boli ako prvé na Slovensku technológie Internet cez kábel, video on demand a neobmedzené lokálne telefonovanie. V roku 2001 došlo k zmene vlastníka na UPC Slovensko a.s. a došlo k pozastaveniu prevádzky, ktoré trvá až do dnes.

V Bardejove majú zastúpenie všetci významnejší provideri **Internetu** (Slovak Telecom, Nextra, Slovanet) a 2 firmy, z toho jedna domáca poskytujú bezdrôtový Internet.

Zásobovanie pitnou vodou , kanalizácia a ČOV

Údaje o vode:

kapacita vodného zdroja	188,6 l.s⁻¹
využívaný vodný zdroj	rt, povrchový odber
počet napojených obyvateľov na verejný vodovod	32 670 obyvateľov
dĺžka vybudovanej vodovodnej siete	39 500 m
požiadavka na rozšírenie	5 400 m
obsah jestvujúceho vodojemu	8 600 m³
počet prípojok	2 939 ks

Súčasný stav odkanalizovania:

dĺžka vybudovanej kanalizácie	55 500 m
počet napojených obyvateľov	32 215 obyvateľov
počet prípojok	2 246 ks
požiadavka na rozšírenie kanalizácie	21 040 m
kapacita ČOV	150,00 obyvateľov l.s⁻¹

ČOV vybudovaná v meste Bardejove kapacitne postačuje. V rokoch 2008 bola dobudovaná verejná kanalizácia v mestskej časti Dlhá Lúka, čím sa doriešilo napojenie na kanalizáciu poslednej významnej časti mesta.

2.10. ŠKOLSTVO A VZDELÁVANIE

Mesto Bardejov **delimitáciou zo štátnej správy získalo majetok** v hodnote 186.278.050,-Sk(6 183 914 €) z čoho je 170.264.445,-Sk(5 652 307 €) hodnota budov a 16.013.605,-Sk (531 607 €) hodnota pozemkov. Všetky objekty školských budov sú majetkoprávne usporiadané, vlastníctvo je zapísané na mesto Bardejov. Analýza populačného vývoja na Slovensku ukazuje, že začiatkom 90-tich rokov sa narušili dlhodobé demografické trendy. Výrazne sa zmenilo reprodukčné správanie, čo sa prejavuje znížením počtu živonarodených detí. Tento trend ovplyvňuje počty žiakov nastupujúcich do 1. ročníkov jednotlivých základných škôl. Uvedené analýzy predpokladajú pokles žiakov do r. 2009 oproti r. 2003 cca o 10 %. Predpokladá sa, že v okrese Bardejov bude demografický vývoj do r. 2009 stabilný. Systém výstavby škôl a hlavne rajonizácie žiakov predošlým zriaďovateľom bola taká, že do škôl v meste Bardejov boli umiestnení žiaci z obcí z okolia Bardejova. V školskom roku 2002/2003 z celkového počtu 5017 žiakov navštevujúcich základné školy v Bardejove bolo 912 žiakov z vidieka, čo činí 18,2 %. Uvedený trend sa dá očakávať aj v budúcnosti, pretože kapacita škôl na vidieku nie je postačujúca a tieto nedokážu umiestniť zvýšený počet žiakov. Predpokladáme, že pri prípadnom zániku malotriedných škôl v obciach bude požiadavka rodičov na umiestnenie detí do mestských škôl, o čom svedčia aj predbežné stanoviska predstaviteľov niektorých obcí nášho okresu.

V zriaďovateľskej pôsobnosti mesta Bardejov v súčasnosti k 31.12.2011 sú:

- štyri základné školy,
- dve základné školy s materskou školou,
- sedem materských škôl,
- jedna základná umelecká škola,
- jedno centrum voľného času.

Dve základné školy sú spojené s materskou školou a boli zriadené od 1. 7. 2008 a to z dôvodu racionalizácie škôl a školských zariadení a efektívnejšieho využívania verejných zdrojov a za účelom zníženia nákladov na prevádzku školy.



Prostredníctvom škôl a školských zariadení sa zabezpečuje výchovno – vzdelávací proces a to v priestoroch, ktoré mesto prevzalo od štátu. Budovy si vyžadujú neustálu starostlivosť, údržbu a prísun takého množstva financií, ktoré postačia na základné materiálne a technické zabezpečenie škôl. Mesto Bardejov pomáha školám pri rekonštrukcii objektov a pri dobudovaní materiálneho zabezpečenia. Niekedy je veľmi ťažko zladať priority škôl s finančnými možnosťami mesta. Materiálne a technické zabezpečenie sa postupne vylepšuje tak, aby deti, žiaci a pedagógovia cítili oporu u zriaďovateľa.

Mesto Bardejov získalo delimitáciu budovy základných a materských škôl. Technický stav tohto majetku bol značne zanedbaný. Postupne sa darí havarijný stav odstraňovať. Ale aj tak naďalej pretrvávajú nedostatky, najmä v znižovaní energetickej náročnosti. Pre jednotlivé objekty základných škôl boli spracované energetické audity, ktoré poukázali na nevhodnosť použitého stavebného materiálu. Eliminovať tento stav sa dá výmenou okien a vchodových dverí, ako aj zateplením konštrukcie obvodového plášťa. Na sedem objektov boli vypracované a Ministerstvom výstavby a regionálneho rozvoja SR prijaté projekty a ich financovanie bude z nenávratných finančných prostriedkov v rámci Regionálneho operačného programu – Infraštruktúra vzdelávania. Realizáciou týchto opatrení by sa podstatne zlepšila situácia v energetickej náročnosti a spotreby, ale aj estetický vzhľad jednotlivých objektov.

Lepšia situácia nie je ani na jednotlivých školách vo vybavení audiovizuálnou a didaktickou technikou a tiež názornými pomôckami. Niektoré názorné pomôcky, najmä mapy sú zastarané, nie sú v súlade s novými politickými a územnými zmenami vo svete, chýbajú vzorky nerastov, chemických prvkov a zlúčenín. Ministerstvo školstva SR v tejto oblasti vecne i časove nezabezpečuje potreby škôl.

V meste Bardejov sú zriadené aj neštátne školy a školské zariadenia, a to:

- jedna základná škola,
- dve základné školy s materskou školou,
- tri základné umelecké školy,
- dve jazykové školy,
- dve centrá špeciálno-pedagogického poradenstva,
- jedno osemročné gymnázium.

Zastávame názor, že sieť týchto neštátnych škôl a školských zariadení je neprimerane široká na počet obyvateľov nášho mesta. Aj napriek silnej konkurencii neštátnych škôl a školských zariadení, školy a školské zariadenia v zriaďovateľskej pôsobnosti mesta Bardejov, majú stále dostatočný počet žiakov a to aj napriek tomu, že počet detí v meste sa každým rokom znižuje.

Počet žiakov v školách a školských zariadeniach v ***zriaďovateľskej pôsobnosti mesta Bardejov*** za obdobie posledných dvoch školských rokov, sú pre porovnanie uvedené v tabuľke:



	Počet žiakov/ počet tried		Počet žiakov 1. ročníka/ počet tried		Počet žiakov 9. ročníka/ počet tried		Počet žiakov v ŠKD/počet oddelení		Počet žiakov v ŠSZČ/ počet ZÚ	
	2010/2011	2009/2010	2010/2011	2009/2010	2010/2011	2009/2010	2010/2011	2009/2010	2010/2011	2009/2010
ZŠ ul.Komenského	884/39	858/38	99/4	96/4	84/4	88/4	250/10	243/10	88/4	88/4
ZŠ ul.Wolkerova	645/29	644/29	59/3	44/2	99/4	84/4	187/7	175/7	174/8	176/8
ZŠ ul. B. Krpelca	816/35	834/34	53/3	48/2	126/5	115/4	142/6	148/6	189/10	240/12
ZŠ a MŠ Ul. Pod Vinbargom	606/28	612/28	45/2	42/2	90/4	67/3	138/6	140/6	64/3	65/3
ZŠ a MŠ Ul. Pod Papierňou	141/11	152/11	9/1	12/1	15/1	24/2	25/1	25/1	22/1	22/1
ZŠ Nám. arm. gen. L. Svobodu	399/19	435/20	30/2	39/2	50/2	61/3	108/5	107/5	149/8	166/8
Spolu	3491/161	3535/160	295/15	281/13	464/20	439/20	850/35	838/35	686/34	757/36



2.11. URBANISTICKÉ A ODVETVOVÉ LIMITY ROZVOJA MESTA

Územný plán mesta Bardejov je na území mesta základnou dokumentáciou určujúcou jeho stavebný rozvoj. Je schválený mestským zastupiteľstvom ako všeobecne záväzné nariadenie. Obdobie jeho platnosti je do roku 2020.

Bardejov má výrazne mestský charakter a tomu zodpovedajúcu štruktúru zástavby. Regulujúcim faktorom jeho územného a priestorového rozvoja je vplyv terénu, súčasnej sídelnej štruktúry a historicky vytvorené medzisídelné a dopravné väzby. Dlhodobým vývojom, najmä však vývojom po roku 1960, sa z mesta ako kompaktného polyfunkčného sídla postupne vyvinul zložitejší, zonálne štruktúrovaný urbanizovaný celok. Ťažisko mestskej zástavby tvorí historické jadro mesta, postupne transformované na centrálnu mestskú zónu. V ňom a v jeho najbližšom zázemí sa aj napriek miestami rozsiahlym asanáciami okrajových častí so subštandardnou zástavbou najrozsiahlejšie zachovala pôvodná zovretá uličná zástavba a polyfunkčnosť priestorového a objektového využitia. Všetka novšia zástavba počínajúc 50-tymi rokmi minulého storočia, má v zásade monofunkčný a viac – menej vždy funkčne špecializovaný charakter, s dobe výstavby zodpovedajúcimi urbánnymi formami. V posledných obdobiach pred rokom 1990 sa do zonálnej štruktúry mesta charakteristicky premietli najmä ucelené územné obvody s intenzívnou nízkopodlažnou obytnou zástavbou (najmä na Moliterke, Za tehelňou, pri Lukavici a Pod Šibeňou horou), viacpodlažnou zástavbou ucelených obytných súborov (Česká Lípa – Nový Sad, sídliská Za Rajom, Obrancov mieru, Družba a na Vinbargu) a územne sústredenou zástavbou priemyselno – výrobných, skladovo – distribučných a obslužných areálov (na Duklianskej a Priemyselnej ulici, resp. na Štefánikovej ulici). Urbánna štruktúra novšej zástavby je v súlade s dobovými tendenciami priestorovo uvoľnenejšia, tým však i s častými znakmi neusporiadanosti, lokálne až chaotičnosti. Okrajovo je mestská zástavba dopĺňaná zariadeniami výroby a špecifického vybavenia, solitérmi technickej vybavenosti, ale miestami aj typicky periférnou zástavbou, so znakmi subštandardnosti.

Potenciál ďalšieho územného a priestorového rozvoja mesta je pre jeho ďalší výhľad, i napriek viacerým limitom a obmedzeniam, dostačujúcim tak, aby mesto mohlo jednak plynulo pokračovať vo svojom kompaktnom rozvoji, s predpokladanou ďalšou nízkopodlažnou a strednopodlažnou obytnou zástavbou najmä v priestoroch medzi tehelňou a Moliterkou a na Vinbargu, ale aj pod Šibeňou horou a pri sídlisku Družba (pod Mihaľovom), so súbežnou dostavbou, prestavbou, reštrukturalizáciou a intenzívnejším a racionálnejším využívaním súčasného zastavaného územia, najmä pre potreby rozvoja celomestsky významných funkcií a polyfunkčnej a funkčne zmiešanej zástavby (Česká Lípa, Nový Sad, Starý Blich, čiastočne aj sídlisko Obrancov mieru).

Dnešné mestské časti, pôvodne samostatné obce alebo urbánne celky **Bardejovská Zábava, Poštárka, Mihaľov, Dlhá Lúka a Bardejovská Nová Ves** si okrem priestorovej a funkčnej autonómnosti dodnes do značnej miery zachovali historický vzťah pôvodného vidieckeho osídlenia. Ich súčasná urbánna štruktúra je odrazom konkrétnych priestorových podmienok, v ktorých sa vyvíjala vzťahu k mestu a sociálno – ekonomických možností ich obyvateľstva. Pre mesto Bardejov sú jeho územne odlúčené



mestské časti vhodné najmä pre rozvoja extenzívneho bývania, ale aj takých funkcií, pre ktoré v súčasnej intenzívnej mestskej zástavbe nie je dostatok predpokladov a územných možností.

Výrazným špecifikom v urbánnej štruktúre Bardejova sú **Bardejovské Kúpele**. Ich rozvojové možnosti a potenciál sú preverené spracovanou územnoplánovacou dokumentáciou a možno ich označiť za primerané až nadštandardné.

Možnosti ďalšieho rozvoja mesta najmä z hľadísk rozvoja zariadení vyššej občianskej vybavenosti komerčného charakteru, výrazne obmedzuje a limituje najmä intenzívna zástavba centrálnej mestskej zóny, s relatívnym nedostatkom disponibilných rozvojových plôch, ktorá je kumulovaná s požiadavkami pamiatkovej ochrany historického jadra mesta. Tieto problémy je možné riešiť len postupnou prestavbou, reštrukturalizáciou a novým funkčným využitím v kontaktných priestoroch – najmä na Kellerovej, Hurbanovej a Fučíkovej ulici, a v priestoroch pozdĺž ulice kpt. Nálepku, ale aj súčasnej subštandardnej zástavby Starého Blichu. Väčšie celky komerčnej vybavenosti možno lokalizovať iba mimo centrálnej mestskej zóny – najmä prestavbou disfunkčnej zástavby pri významnejších mestských komunikáciách. Rozvoj mesta v jeho ťažiskových priestoroch obmedzuje a limituje aj nevyhovujúca dopravná infraštruktúra, kritické a konfliktné dopravné zaťaženie ulice Dlhý rad, nedobudovanie vnútromestského dopravného okruhu a nedostatok parkovacích kapacít v centrálnej mestskej zóne.

Rozvoj aktivít v **Bardejovských Kúpeľoch** je pozitívne obmedzovaný a limitovaný potrebou zachovania a rozvíjania ich charakteru ako špecifického kúpeľného miesta s medzinárodným významom a výraznou lokálnou špecifikou, ktorá je rovnako kumulovaná s požiadavkou ich pamiatkovej ochrany (objekty a charakter prostredia – predpoklady vyhlásenia za pamiatkovú zónu). Rozvoj Bardejovských Kúpeľov obmedzujú a limitujú aj požiadavky ochrany prírodných liečivých zdrojov (ochranné pásma 1 – 3 stupňa) a obmedzenia využitia kúpeľného územia, ako aj obmedzenia využitia územia ochranných pásiem prírodných liečivých zdrojov stanovené príslušnou legislatívou“.

V **priemyselnej zóne** na Duklianskej ulici je obmedzujúcim faktorom zámer výhľadového predĺženia železničnej trate Prešov – Bardejov do Svidníka a Stropkova, s prepojením na existujúcu železničnú trať pri Vranove nad Topľou.

Z hľadísk ochrany prírody rozvoj mesta obmedzujú a limitujú prvky nadregionálneho a regionálneho územného systému ekologickej stability – najmä biokoridory Tople, Šibskej vody (Lukavice), Kamenca a Bardejovského potoka, a potenciálne územie európskeho významu, ktoré tvorí úsek Tople južne od Bardejovskej Novej Vsi. Možnosti využitia územia limituje a obmedzuje aj výskyt biotopov európskeho a národného významu, najmä v lokalitách za Vinbargom, pod Šibeňou horou a na Poštárke.

Možnosti priestorového rozvoja mesta obmedzujú aj inundačné plochy Tople nad Bardejovom a pod Bardejovskou Novou Vsou, priestory vodných zdrojov pri Topli západne od mesta (Pod Dúbravou, Široká), a ochrana zdrojov minerálnych a liečivých vôd v Bardejovských Kúpeľoch.

Lokálne rozvoj mesta a funkčné využitie jeho priestorov obmedzujú a limitujú tiež ochranné pásma cestných komunikácií, železničnej trate a vlečiek, vzdušných VN elektrovedení a transformovne, VTL plynovodov, vodných zdrojov, prívodov vôd



a vodárenských zariadení, čistiarne odpadových vôd v Bardejovskej Novej Vsi, ochranné pásma cintorínov, ochranné pásmo MPR Bardejov a hranice kúpeľných území kúpeľného miesta Bardejovské Kúpele.

Cestná infraštruktúra

Mesto Bardejov leží mimo hlavných dopravných koridorov Slovenska. Nadradený skelet cestnej dopravnej infraštruktúry je zo západného smeru reprezentovaný spoločným koridorom diaľnice D1 a cesty I/18, E50 (úsek Žilina - Poprad – Prešov - Košice), na ktorý je mesto nepriamo napojené pomocou cesty I/77, ktorá prechádza cez mesto vo východozápadnom smere a pomocou cesty II/545, ktorá tanguje mesto po jeho východnom okraji v severojužnom smere

Cesta I/77 je v Konceptii územného rozvoja Slovenska a v ÚPN-VÚC Prešovského kraja definovaná v rámci dopravnej siete SR celoštátnej úrovne, ako cestná komunikácia v prihraničnom ČR/SR/PR západovýchodne orientovanom cestnom koridore celoštátneho významu na území krajov Žilina a Prešov v línii (na území Prešovského kraja) Spišská Stará Ves – Stará Ľubovňa – Bardejov – Svidník – Stropkov - Medzilaborce – Palota – Poľsko (Radoszyce).

Cesta II/545 je v ÚPN-VÚC Prešovského kraja definovaná v rámci dopravnej siete SR nadregionálnej úrovne v trase: hranica s Poľskou republikou – Becherov – Zborov – Bardejov – Kapušany a prechádza v koridore určenom na rozvoj osídlenia a sídelnej štruktúry v rámci podpory šarišskej rozvojovej osi druhého stupňa Prešov – Bardejov.

V súlade s aktuálnou nadradenou územnoplánovacou dokumentáciou (ÚPN-VÚC Prešovského kraja) a Konceptiou územného rozvoja Slovenska sa navrhuje:“

- cesta č. I/77 v priebehu riešeným územím v základnej kategórii C 11,5/80, v priebehu zastavaným územím min. v kategórii B1-MZ 14/60
- preložka cesty I/77 ako juhozápadný obchvat mesta v kategórii C 11,5/80 s odpojením zo západného smeru z pôvodnej trasy pri obci Mokroluh v priestore Pod Dúbravou a s napojením na cestu č. II/545 na južnom vstupe do mesta v priestore Harčarovka. Po realizácii preložky, ktorá prebieha mimo zastavané mesta, dôjde k zmene rozdelenia dopravnej záťaže na komunikačnej kostre mesta a predpokladáme, že preložka prevezme cca. 85% tranzitnej dopravy z pôvodnej trasy Štefánikova – Dlhý rad, v dôsledku čoho je možné predpokladať, že na týchto komunikáciách dôjde k poklesu intenzity dopravy o 45% oproti stavu bez preložky a nedôjde k prekročeniu prípustnej intenzity dopravy na uliciach Štefánikova a Dlhý rad pri súčasnom poklese hlukovej záťaže a zmiernení predeľujúceho účinku v spoločensky exponovanom priestore centra mesta- priebeh cesty č. I/77 v zastavanom území mesta v pôvodnej trase cesty II/545 (ul. Starý Blich a Krátky rad) v kategórii B1-MZ16,5/60 a pôvodnej trase I/77 ul. Slovenská v kategórii B1-MZ 19/60 a Duklianska v kategórii B1-MZ 14/60.



- preložka cesty č. I/77 ako západný obchvat miestnej časti Dlhá Lúka v kategórii C 11,5/80
- cesta č. II/545 v priebehu riešeným územím v základnej kategórii C 11,5/80, v priebehu zastavaným územím min. kategórie B1-M Z 14/60

NADVÄZNOŠŤ NA STRATEGICKÉ DOKUMENTY

Sektorové rozvojové strategické dokumentácie spracované pre manažment mesta.

Spoločenské zmeny prinášajú aj zmeny v legislatíve, ktorá je zameraná na spracovanie dokumentácií potrebných pre rozvoj územia. Medzi tieto dokumentácie patrí:

- Konceptia partnerských vzťahov – 2003
- Konceptia rozvoja športu a telesnej kultúry v meste Bardejov
- Konceptia tepelného hospodárstva v meste Bardejov – 2006
- Konceptia rozvoja bývania mesta Bardejov do roku 2015 s výhľadom do roku 2019
- Komunitný plán sociálnych služieb mesta Bardejov do roku 2013
- Konceptia CR mesta Bardejov 2007 - 2013
- Územný plán mesta - 2006
- PHSR mesta – 2004
- Konceptia školstva v meste Bardejov

Podporným dokumentom pre región Bardejov je "Regionalizácia cestovného ruchu v SR"



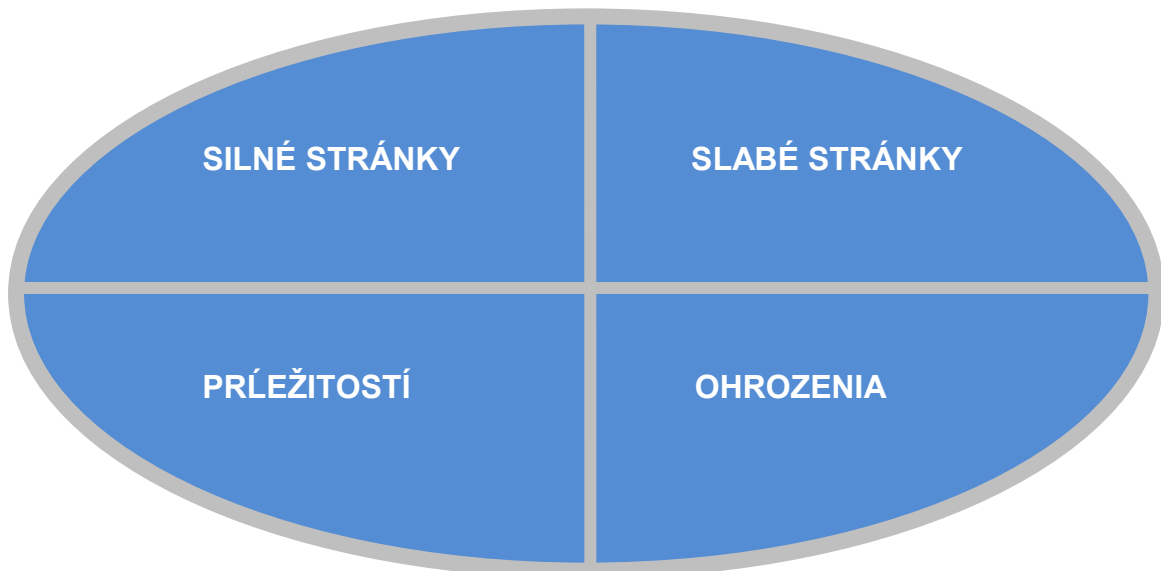
2.12. SWOT ANALÝZA ZÁKLADNÝCH OBLASTÍ ŽIVOTA MESTA A ZDROJOV JEHO ROZVOJA

Sledovať a vyhodnocovať vývojové trendy v neustále sa meniacom vonkajšom prostredí, identifikovať trend alebo smer vývoja ako príležitosť alebo hrozbu, je v súčasnosti pre každú samosprávu nevyhnutnosťou

Mesto Bardejov, okres Bardejov sa nachádza v Prešovskom samosprávnom kraji, ktorý patrí zo sociálnoekonomického hľadiska medzi najmenej rozvinuté oblasti Slovenskej republiky a súčasne medzi 10 najzaostalejších regiónov Európskej únie. Je to dôsledok transformačného procesu, ako aj periférnej lokalizácie kraja pri súčasne nedostatočne rozvinutej technickej (najmä dopravnej), ale aj podnikateľskej i občianskej infraštruktúry.

V ktorej fáze procesu strategického manažmentu sa používa analýza SWOT? Táto analýza sa používa zásadne vo fáze formulácie stratégie. Zo záverov analýzy SWOT vyplývajú potom modelové stratégie riešenej oblasti.

Zmyslom SWOT analýzy je poskytnúť analytické údaje, ktoré sú zostavené na rozpracovanie akčné plány jednotlivých oblastí rozvoja mesta. Sú to analýzy, ktoré sa využívajú pri tvorbe realistických plánov naplánovaním dlhodobých zámerov a strednodobých cieľov a projektov. Realizácia by mala priniesť riešenie slabých stránok a posilňovať alebo využiť silné stránky. Riešenie by malo priniesť aj využitie príležitostí a eliminovať vplyv vonkajších ohrozujúcich prvkov.





Ľudské zdroje a sociálna infraštruktúra	
Silné stránky	Slabé stránky
<ul style="list-style-type: none">• Činnosť samosprávy je na dobrej profesionálnej úrovni a vyvíja primerané úsilie v rámci podpory sociálno-ekonomického rozvoja mesta• Zatiaľ existuje dostatok ľudských zdrojov• Dostatočne početná a kvalifikovaná pracovná sila• Existencia Lokálneho partnerstva sociálnej inklúzie• Rozvoj terénnej práce s marginalizovanými sociálnymi skupinami obyvateľstva• Existujúce partnerstvo s partnerskými mestami• poskytovanie sociálnej starostlivosti mestom:- kluby dôchodcov, opatrovateľská služba, detské jasle• podpora pri riešení problémov Rómov zo strany samosprávy	<ul style="list-style-type: none">• geografická vzdialenosť od centra štátu a krajín západnej a južnej Európy• jazykové bariéry v oblasti spolupráce s mestami z „neslovanských“ krajín• nedostatok finančných prostriedkov na realizáciu zámerov rozvoja partnerstva• Odlev vzdelaných mladých ľudí z mesta a okresu pre nedostatok pracovných príležitostí• Nedostatok a nedostupnosť bytov• záporná migrácia, pokles prirodzeného prírastku obyvateľstva• chýbajúce pripravené plochy pre bytovú výstavbu• oslabovanie a zmena hodnôt v rodine
Príležitosti	Ohrozenia
<ul style="list-style-type: none">• zapojenie sa do projektov cezhraničnej spolupráce a projektov na využívanie fondov EÚ• vytváranie medzil'udských väzieb medzi obyvateľmi• legislatívna úprava podporujúca rozvoj cezhraničnej spolupráce• Zvyšovanie účasti občanov na rozhodovaní a riadení rozširovaním informatizácie, sieťovaním informačných systémov• koncepcná činnosť v oblasti partnerstva• Možnosť využitia štrukturálnych fondov EÚ• spoľahlivejšia bezpečnosť obyvateľov	<ul style="list-style-type: none">• odchod mladých ľudí z dôvodu chýbajúcich perspektív v regióne• Zvyšujúci sa počet občanov (trvalo) odkázaných na sociálnu pomoc (napríklad starších občanov, ťažko zdravotne postihnutých a podobne)• Nízky objem finančných prostriedkov na zahraničnú a cezhraničnú spoluprácu• finančná náročnosť rozvoja partnerstva• ignorovanie trendov globálneho smerovania ku vzdelanostnej, resp. informačnej spoločnosti• nárast dopravných problémov a zhoršovanie podmienok pre mobilitu• nezáujem zo strany Rómov o zvyšovanie kvalifikácie a riešenie vlastných problémov

**Podnikateľské prostredie, technická a dopravná infraštruktúra**

Silné stránky	Slabé stránky
<ul style="list-style-type: none">• Zavedenie systému programového financovania v meste• Z funkčného hľadiska prevažne vyhovujúci systém regionálnej autobusovej a železničnej dopravy• Dostatok dopravných podnikov a ich rozmiestnenie v regióne• Dobré pokrytie územia signálom pre mobilné telefóny• Dostatok voľných hnedých a zelených zón pre budovanie priemyselných parkov a zón• Existencia priemyselného parku Bardejov – Sever• využitie podporných programov a programov EÚ na riešenie rozvojových zámerov pre modernizáciu infraštruktúry• nízke náklady na pracovnú silu• dostatok kvalitných kapacít miestnych stavebných firiem• dobrý stav pokrytia územia mesta prvkami technickej infraštruktúry-kanalizácia, voda, el. energia, plyn, telekomunikácie,	<ul style="list-style-type: none">• Nevýhodná geografická poloha okresu a mesta mimo významných dopravných ťahov a hlavné urbanizačné zóny• ohrozenie dopravnej obslužnosti okrajových regiónov na území• Nevyhovujúci technický stav cestnej a železničnej siete• Veľmi zlý stav povrchov cestných komunikácií v správe štátu a VÚC• Nízka úroveň obnovy parku dopravných prostriedkov• Trvalý presun osobnej a nákladnej dopravy zo železnice na cesty• Nedostatočne vybudovaná kombinovaná doprava• vysoká dotačná náročnosť verejnej a mestskej hromadnej dopravy• Vysoký podiel výroby s nízkou pridanou hodnotou• sústava verejného osvetlenia je nejednotná• chýbajúce riešenie obchvatov CMZ pre tranzitnú dopravu
Príležitosti	Ohrozenia
<ul style="list-style-type: none">• Zvýšenie atraktivity územia pre investorov dobudovaním dopravnej infraštruktúry• Diaľničné prepojenie D1 Bratislava – Prešov – Košice• veľká rozloha zalesnených plôch, bohaté zdroje drevnej hmoty• rozvoj malého a stredného podnikania• primerané ceny nehnuteľností• príprava ďalšej priemyselnej zóny Bardejov – Sever, zóna D• realizácia modernizácie systémov technickej verejnej infraštruktúry s cieľom dosiahnutia energetických a finančných úspor – verejné osvetlenie• budovanie trás cyklistickej a pešej dopravy• výstavba juho- západného obchvatu mesta, preložka štátnej cesty I / 77	<ul style="list-style-type: none">• nedostatok investičného kapitálu v podnikateľskej sfére• geografická poloha mesta vo vzťahu k hlavným urbanizačným centram nadregionálneho, národného a medzinárodného významu“• vízová závislosť pre niektoré krajiny zo strany Slovenska• Malá efektívna aktivít centrálnych organizácií, zodpovedajúcich za získavanie investorov pre tento región• slabšia kúpyschopnosť obyvateľstva• nedostatok parkovacích plôch• zhoršujúca sa ekonomická situácia v rámci obyvateľstva na Slovensku• vysoká miera nezamestnanosti• negatívne účinky dopravy na životné prostredie• nedostatočná spolupráca so SARIO a agentúrami, ktoré by prilákali veľkého investora• neprítomnosť veľkého investora



Cestovný ruch a kúpeľníctvo	
Silné stránky	Slabé stránky
<ul style="list-style-type: none">vysoko atraktívne územie mesta a regiónu s bohatými prírodnými, kultúrne - historickými danosťami vhodné podmienky pre rozvoj cestovného ruchuvhodná poloha pre rozvoj prihraničnej spolupráce s regiónmi Poľskej republikyjazyková prístupnosť pre spoluprácu s mestami krajín s úradným slovanským jazykomúroveň rozvoja kúpeľníctva na území mestakultúrne dedičstvo Bardejova, súčasná úroveň kultúrneho diania na území mesta (podujatia, kultúrne a hudobné telesá, múzeá a pod.)atraktívne zámery rozvoja infraštruktúry cestovného ruchu – Relax park Magura, cyklotrasyvyhovujúca kapacita a úroveň služieb TIKNárodný význam regiónu a mesta z dlhodobého hľadiska	<ul style="list-style-type: none">Nedostatočne využitie pamiatkové objekty pre rozvoj CR (zvyšovanie počtu dní návštevnosti)Nevybudované služby CR, Chýbajúce zariadenia cestovného ruchu vyššieho a vysokého štandarduChýbajúce zariadenie pre trávenie voľného času obyvateľov a turistov ako podmienka pre odstránenie krátkodobej návštevnosti mestaObmedzený a nerovnomerne rozdelený dopyt po cestovnom ruchu v regiónegeografická poloha mesta vo vzťahu k centru a zlá dopravná dostupnosťnedostatočná propagácia mestanedostatočné financovanie propagácie územia mesta ako centra cestovného ruchuslabá odborná úroveň managementu CR na úrovni samosprávy i podnikateľských subjektov
Príležitosti:	Ohrozenia:
<ul style="list-style-type: none">mesto zapísané do zoznamu kultúrneho a prírodného dedičstva UNESCOpodmienky pre rozvoj cestovného ruchu v regióne mesta / drevené kostolíky, Bardejovské Kúpele, lyžiarsky areál Regetovka a pod./ s možnosťou využitia podporných programov a programov EÚ na riešenie rozvojových zámerovstanovenie a realizácia rozvoja kúpeľníctva a cestovného ruchu ako primárnych odvetví dlhodobého a trvalo udržateľného rozvoja mestalepšia propagácia mesta, obnova kultúrnych pamiatok, zvýšenie atraktivity mesta pre cestovný ruchdobudovanie diaľničného spojenia D1 Bratislava – Košicemožnosť cezhraničnej spolupráce s Poľskom s partnerskými mestamizlepšenie imidžu mesta a okoliavybudovanie siete cyklotrás s komunikačným prepojením na sieť medzinárodného významuvybudovanie cestného prepojenia v smere Bardejov – Bardejovské Kúpele – Zborov – Stebnícka Huta – Blechnarka (PR) – Wysowa Zdrój (PR)	<ul style="list-style-type: none">geografická poloha mesta vo vzťahu k centru a nedostatočný reálny záujem riadiacich síl v spoločnosti o vzdialené regióny – silný centralizmusnekvalitná celoštátna dopravná infraštruktúra a zdĺhavá jej modernizácie – diaľnice, letecké spojenienedostatočná priama , alebo nepriama finančná podpora z úrovne rozpočtu samosprávy i štátupriemerná úroveň ubytovacích zariadenínedostatok poskytovaných služieb pre voľný časnedostatočne motivovaný personál, nízka úroveň orientácie na zákazníkaabsencia kooperácie medzi regiónmipretrvávajúca nízka podpora rozvoja cestovného ruchupretrvávajúci nezáujem a nedôvera v úspešnosť v tomto segmente podnikania



verejná občianska Infraštruktúra mesta - školstvo, vzdelávanie, šport

Silné stránky	Slabé stránky
<ul style="list-style-type: none">• Postačujúca sieť materských, základných a stredných škôl• Košice a Prešov - blízke centra vysokoškolského vzdelávania• Relatívne stabilný zákonom zabezpečený systém financovania škôl a školských zariadení• využitie podporných programov a programov EÚ na riešenie rozvojových zámerov• stav a štruktúra školstva na území mesta, dostatočná sieť škôl a školských zariadení• kvalifikovanosť učiteľov• športové zázemie na území mesta• existencia základných športových areálov pre futbal, hokej, halové športy, plaváreň	<ul style="list-style-type: none">• odchod pedagogických zamestnancov do finančne výhodnejších zamestnaní• nepriaznivý demografický vývoj• zlý technický stav a vybavenosť objektov školstva a športových areálov v Bardejove, mestských častiach Bard.Novej Vsi Dlhej Lúke• vysoké prevádzkové náklady na prevádzku škôl• energetický nevyhovujúci stav objektov školstva• nedostatok športovísk v jednotlivých obytných zónach mesta na športovanie obyvateľstva vo voľnom čase• chýbajúce cyklochodníky• malý záujem sponzorov o podporu športu na území mesta
Príležitosti	Ohrozenia
<ul style="list-style-type: none">• Tradícia v športe v meste• možnosť pokračovať v štúdiu na stredných školách v regióne• Možnosť využitia podporných programov a programov EÚ na riešenie rozvojových zámerov• zrekonštruovať, zmodernizovať a následne otvoriť športové areály základných škôl pre využitie širokej verejnosti (v čase mimo vyučovacích hodín)•	<ul style="list-style-type: none">• nedostatočné finančné ohodnotenie zamestnancov školstva• nedostatok finančných zdrojov na prevádzku škôl a školských zariadení, ich vybavenosť a odmeňovanie• nepriaznivý stav v oblasti možností zamestnania• pretrvávajúci nezáujem rodičov detí v školskom veku o garanciu pravidelnej dochádzky detí v rámci povinnej školskej dochádzky (marginalizované sociálne skupiny a detí z prostredia rómskeho etnika)



Kultúra a pamiatky	
Silné stránky	Slabé stránky
<ul style="list-style-type: none"> • Kultúrne a historické bohatstvo umocnené pamiatkovými celkami zapísané do Svetového dedičstva UNESCO • existencia mestskej televízie • po stavebnej stránke dobré udržiavané kultúrne pamiatky MPR 	<ul style="list-style-type: none"> • Nedostatočne vybudovaná sieť a nedostatočné finančné zabezpečenie kultúrnych inštitúcií a kultúrnych činností • Atomizácia kultúrnych aktivít /veľa malých aktivít s malou propagáciou / • Chýbajúci viacúčelový kultúrny a spoločenský objekt v centrálnej časti mesta • nerozvinutý systém financovania kultúry z viacerých zdrojov • potreba rekonštrukcií technickej, dopravnej a ostatnej verejnej infraštruktúry v MPR
Príležitosti	Ohrozenia
<ul style="list-style-type: none"> • príprava projektu obnovy židovského suburbia na kultúrnospoločenské centrum mesta • možnosť získania nenávratných finančných pomoci z programu Obnovme si svoj dom na podporu kultúry a záchranu historických pamiatok • využitie podporných programov a programov EÚ na riešenie rozvojových zámerov 	<ul style="list-style-type: none"> • Nedostatok finančných prostriedkov na realizáciu projektov • Potreba riešenia modernizácie kina, spojená s jeho digitalizáciou • konkurencia komerčnej kultúry

Životné prostredie mesta	
Silné stránky	Slabé stránky
<ul style="list-style-type: none"> ▪ Relatívne malé znečistenie ovzdušia ▪ Plynofikácia energetických zdrojov najväčších znečisťovateľov ovzdušia ▪ Zavedený separovaný zber odpadov • Rozvinutý systém centrálného zásobovania teplom na báze obnoviteľných zdrojov 	<ul style="list-style-type: none"> • Narastajúce riziko povodní a období sucha následkom klimatických porúch • Existencia ešte starých nerevitalizovaných resp. len čiastočne sanovaných ekologických zaťaží na území mesta
Príležitosti	Ohrozenia



- | | |
|--|---|
| <ul style="list-style-type: none">• Minimalizovanie tvorby odpadov zavádzaním komplexných systémov separácie a recyklácie odpadov• veľká rozloha zalesnených plôch, bohaté zdroje drevnej hmoty• využitie podporných programov a programov EÚ na riešenie rozvojových zámerov• zvýšenie využiteľnosti alternatívnych zdrojov energie na báze prírodných zdrojov | <ul style="list-style-type: none">• nedostatok finančných zdrojov na riešenie základných podmienok znižovania ukladaných TKO• nezáujem veľkej skupiny obyvateľstva zapájať sa do separácie odpadov• problémy s neplatičmi za vývoz a likvidáciu TKO• |
|--|---|



II. časť - STRATÉGIA ROZVOJA

3. STRATEGICKÁ VÍZIA ROZVOJA MESTA

Mesto Bardejov má z celého radu mestských rozvojových a plánovacích dokumentov strategickú víziu rozvoja mesta zadanú v Programe hospodárskeho a sociálneho rozvoja z roku 2004.

Vízia je rámcovou predstavou o tom, ako by malo mesto v budúcnosti vyzeráť, aké mesto chce Bardejov byť.

Bardejov má ambíciu do roku 2020 rozvíjať sa ako významné a konkurencieschopné mesto, ktoré je regionálnym centrom, vytvárajúcim priaznivé podmienky pre pekný, zdravý, bezpečný, plnohodnotný a harmonický život občanov všetkých generácií a atraktívne prostredie pre návštevníkov, študentov a investorov.

Bardejov pre svoj rozvoj aktívne a zodpovedne využije hodnoty vytvorené v bohatej a slávnej minulosti, multikultúrnu skúsenosť, dynamický vývoj posledných období, výnimočný ľudský potenciál, prírodné a kultúrne bohatstvo.

Bardejov chce byť:

- ① mestom, ktoré rešpektuje zásady udržateľného rozvoja, zodpovedne pristupuje k životnému prostrediu a kultúrnemu dedičstvu;**
- ② mestom, ktoré sa efektívne vyrovnáva s nárokmi na bezpečnosť, sociálnu, technickú a dopravnú infraštruktúru a zlepšuje kvalitu života obyvateľov;**
- ③ úspešne spolupracujúcim mestom, ktoré je dobrým a spoľahlivým susedom a partnerom pre okolité obce, mestá a regióny.**

Naplnenie vízie je realistické nakoľko vízia vychádza najmä z potenciálu územia, ako aj možností čerpania finančných zdrojov Slovenskej republiky a fondov Európskej únie. Vízia je naviazaná na sektorové koncepcie rozvoja mesta Bardejov a platné rozvojové dokumenty na regionálnej a národnej úrovni a to najmä: Program hospodárskeho, sociálneho rozvoja mesta Bardejov, Národný strategický referenčný rámec SR 2007-2013.



4. AKČNÝ PLÁN - PRIORITNÉ OBLASTÍ STRATÉGIE ROZVOJA MESTA

Na základe výsledkov analýz, identifikovaných disparít a zdrojov rozvoja mesta Bardejov a záverov sektorových strategických materiálov mesta Bardejov bolo stanovených 8 prioritných oblastí rozvoja, t.j. na ktoré sa bude mesto v budúcnosti zameriavať:

- Prioritná oblasť č. 1** Kultúra a historické pamiatky
- Prioritná oblasť č. 2** Doprava a mobilita obyvateľov
- Prioritná oblasť č. 3** Podnikateľské prostredie a podpora investícií, mestská verejná infraštruktúra
- Prioritná oblasť č. 4** Rozvoj cestovného ruchu a rekreácie
- Prioritná oblasť č. 5** Environmentálna infraštruktúra a protipovodňová ochrana
- Prioritná oblasť č. 6** Vzdelávanie, školy a školská infraštruktúra
- Prioritná oblasť č. 7** Kvalita života – sociálne služby, služby samosprávy, bývanie, šport a oddych
- Prioritná oblasť č. 8** Bezpečné mesto

Tematické priority mesta Bardejov na obdobie 2012 - 2020

Prioritná oblasť č. 1	Kultúra a historické pamiatky
Rozvojový zámer č. 1.1.	Ochrana a obnova kultúrnych pamiatok a pamätihodností
Rozvojový zámer č. 1.2.	Zvýšenie úrovne kultúrnej ponuky a skvalitnenie kultúrnej infraštruktúry
Prioritná oblasť č. 2	Doprava a mobilita obyvateľov
Rozvojový zámer č. 2.1.	.Rozvoj cestnej infraštruktúry mesta
Rozvojový zámer č. 2.2.	Mestská hromadná doprava
Rozvojový zámer č. 2.3.	Statická doprava – parkovanie
Prioritná oblasť č. 3	Podnikateľské prostredie a podpora investícií, mestská verejná infraštruktúra
Rozvojový zámer č. 3.1.	Zvýšenie prílivu priamych investícií na územie mesta
Rozvojový zámer č. 3.2.	Mestská verejná a technická infraštruktúra
Prioritná oblasť č. 4	Rozvoj cestovného ruchu a rekreácie
Rozvojový zámer č. 4.1.	Infraštruktúra pre cestovný ruch a zlepšenie turistickej ponuky
Rozvojový zámer č. 4.2.	Marketing a prezentácia mesta, služby pre cestovný ruch
Prioritná oblasť č. 5	Environmentálna infraštruktúra a protipovodňová ochrana
Rozvojový zámer č. 5.1.	Ochrana a regenerácia životného a prírodného prostredia mesta
Rozvojový zámer č. 5.2.	Ochrana pred povodňami
Prioritná oblasť č. 6	Vzdelávanie, školy a školská infraštruktúra,
Rozvojový zámer č. 6.1.	Školy a školská infraštruktúra
Prioritná oblasť č. 7	Kvalita života – sociálne služby, služby samosprávy, bývanie, šport a oddych
Rozvojový zámer č. 7.1.	sociálna politika mesta
Rozvojový zámer č. 7.2.	Bývanie v meste
Rozvojový zámer č. 7.3.	Rozvoj možností športovania a oddychu
Rozvojový zámer č. 7.4.	Modernizácia služieb občanovi
Prioritná oblasť č. 8	Bezpečné mesto
Rozvojový zámer č. 8.1.	Bezpečnosť na uliciach mesta



4.1. KULTÚRA A HISTORICKÉ PAMIAHKY

Prioritná oblasť č. 1 – Kultúra a historické pamiatky

Obnoviť kultúrne pamiatky vo vlastníctve mesta, zapísané do zoznamu Svetového dedičstva UNESCO a pamätihodnosti mesta, podporiť rekonštrukcie ostatných historických objektov, v prospech zatraktívnenia mesta pre cestovný ruch a zachovanie jedinečnosti pamiatkových hodnôt. Podporou významných kultúrnych, športových a voľno časových podujatí, organizovanie nových podujatí mestom vytvárať podmienky pre napĺňanie duchovných potrieb svojich obyvateľov

Rozvojový zámer č. 1.1 Ochrana a obnova kultúrnych pamiatok a pamätihodností

Cieľom zámeru je zabezpečiť opatrenia a realizáciu projektov na obnovu a zachovanie kultúrnych pamiatok na území mesta, trvalé udržiavanie dobrého stavu vrátane prostredia kultúrnych pamiatok a na taký spôsob využívania a prezentácie, ktorý zodpovedá ich pamiatkovej hodnote.

Rozvojový projekt č.1.1.1.	Mestská pamiatková rezervácia – Obnova mestského opevnenia a jeho zapojenie do infraštruktúry Mesta Bardejov
Cieľ	Realizáciou stavebnej rekonštrukcie dosiahnuť obnovu celého komplexu hradobného opevnenia historického jadra mesta – MPR. Výsledkom budú rekonštruované pamiatky a ich prostredie, ako súčasť kultúrneho dedičstva UNESCO v mestskej pamiatkovej zóne. 1. Severozápadná časť (opevnenie + priekopa) - 885 710,00 € 2. Severovýchodná časť (opevnenie + priekopa) - 1 610 020,00 € 3. Východná časť (opevnenie + priekopa) - 2 437 059,00 € 4. Južná časť (opevnenie + priekopa) - 3 409 215,00 €
<i>Predpokladané náklady celkom</i>	8 342 000 €
<i>Priemerné náklady ročné</i>	926 000 €
<i>Zdroje financovania</i>	Rozpočet mesta, rozpočet Slovenskej republiky, štrukturálne fondy EÚ, rozpočty správcov inž. sietí
<i>Termín realizácie</i>	2012 - 2020
<i>Zodpovednosť</i>	MsÚ – oddelenie výstavby
<i>Spolupráca</i>	BAPOS m.p., SPP, VVS, VSE, T-com, KPÚ Prešov

Rozvojový projekt č.1.1.2.	Mestská pamiatková rezervácia – Rekonštrukcia a obnova parkov v historickom centre mesta
Cieľ	Výsledkom budú rekonštruované parky a ich prostredie, ako súčasť kultúrneho dedičstva UNESCO v mestskej pamiatkovej zóne. Park za bazilikou - 353 795,00 € Park na Jiráskovej ul. –CZŠ - 274 304,00 € Park na ul. Františkánov - 381 410,00 €
<i>Predpokladané náklady celkom</i>	1 009 509 €
<i>Priemerné náklady ročné</i>	202 000 €
<i>Zdroje financovania</i>	Rozpočet mesta, rozpočet Slovenskej republiky, štrukturálne fondy EÚ
<i>Termín realizácie</i>	2012 - 2016
<i>Zodpovednosť</i>	MsÚ – oddelenie výstavby
<i>Spolupráca</i>	KPÚ Prešov

Rozvojový projekt č.1.1.3.	Reštaurovanie drobnej architektúry na Radničnom námestí
Cieľ	rekonštruované pamiatky a ich prostredie, ako súčasť kultúrneho dedičstva UNESCO v mestskej pamiatkovej zóne. Kašna a pitná fontána medzi lipami
<i>Predpokladané náklady celkom</i>	40 000 €
<i>Priemerné náklady ročné</i>	-
<i>Zdroje financovania</i>	Rozpočet mesta, rozpočet Slovenskej republiky, štrukturálne fondy EÚ



<i>Termín realizácie</i>	2013 - 2017
<i>Zodpovednosť</i>	MsÚ – oddelenie výstavby
<i>Spolupráca</i>	KPÚ Prešov

Rozvojový projekt č.1.1.4.	Rekonštrukcia ulíc v MPR - (ul. Stocklova, Miškovského, Hviezdoslavova, Veterná)
Cieľ	Cieľom je zabezpečiť obnovu dopravnej infraštruktúry v MPR a to rekonštrukciou povrchov komunikácií tak, aby svojimi technickými parametrami a povrchovou úpravou z hľadiska použitých materiálov spĺňali podmienky pamiatkovej zóny a požiadavky súčasných nárokov pre motorovú dopravu. Výsledkom budú rekonštruované ulice a ich prostredie, ako súčasť kultúrneho dedičstva UNESCO V mestskej pamiatkovej zóne. 1. Stocklova ul. - 776 510,00 € 2. Miškovského ul. II. etapa - 119 407,00 € 3. Hviezdoslavova ul. II. etapa - 278 924,00 € 4. Veterná ul. II. etapa - 166 278,00 €
<i>Predpokladané náklady</i>	1 341 119 €
<i>Priemerné náklady ročné</i>	192 000 €
<i>Zdroje financovania</i>	Rozpočet mesta, rozpočet Slovenskej republiky, štrukturálne fondy EÚ
<i>Termín realizácie</i>	2012 - 2018
<i>Zodpovednosť</i>	MsÚ – oddelenie výstavby
<i>Spolupráca</i>	BAPOS m.p., SPP, VVS, VSE, T-com, , KPÚ Prešov

Rozvojový projekt č.1.1.5.	Mestská pamiatková rezervácia – Rekonštrukcia dvorných traktov meštianskych domov na Radničnom námestí
Cieľ	Výsledkom budú rekonštruované pamiatky a ich prostredie, ako súčasť kultúrneho dedičstva UNESCO v mestskej pamiatkovej zóne. RN č. 41 - 42, RN č. 38, RN č. 32 - 35, RN č. 24, RN č. 25 - 26, RN č. 20 - 21, RN č. 16 - 17, RN č. 12 - 15, RN č. 4 - 5.
<i>Predpokladané náklady</i>	1 500 000 €
<i>Priemerné náklady ročné</i>	-
<i>Zdroje financovania</i>	Rozpočet mesta, rozpočet Slovenskej republiky, štrukturálne fondy EÚ
<i>Termín realizácie</i>	2013 - 2020
<i>Zodpovednosť</i>	MsÚ – oddelenie výstavby
<i>Spolupráca</i>	BARDBYT, s.r.o.

Rozvojový projekt č.1.1.6.	Rekonštrukcia židovského suburbia na ul. Mlynská
Cieľ	Realizáciou projektu sa vytvoria podmienky pre záchranu významnej historickej pamiatky, ktorá tvorí súčasť Svetového dedičstva UNESCO v lokalite Bardejov. Výsledkom budú rekonštruované pamiatky a ich prostredie, využiteľné pre nové funkčné využitie na kultúrne a spoločenské centrum mesta. Podmienkou je majetkovo právne usporiadanie vzťahu k areálu v prospech mesta formou dlhodobého nájmu a získanie NFP z štrukturálnych fondov EÚ,
<i>Predpokladané náklady celkom</i>	2 490 000 €
<i>Priemerné náklady ročné</i>	-
<i>Zdroje financovania</i>	Rozpočet mesta, rozpočet Slovenskej republiky, štrukturálne fondy EÚ
<i>Termín realizácie</i>	2013 - 2016
<i>Zodpovednosť</i>	MsÚ – oddelenie výstavby
<i>Spolupráca</i>	UZŽNO Bratislava, KPÚ Prešov

Rozvojový projekt č.1.1.7.	Rekonštrukcia areálu bývalej psychiatrie ul. Jiráskova
Cieľ	Zabezpečiť rekonštrukciou areálu bývalej psychiatrie súlad tohto priestoru s zásadami ochrany pamiatkovej územia pamiatkovej rezervácie Bardejov. Uskutočnením projektu sa vytvoria podmienky pre realizácie nových funkcií rekonštruovaného areálu
<i>Predpokladané náklady celkom</i>	1 200 000 €
<i>Priemerné náklady ročné</i>	-
<i>Zdroje financovania</i>	Rozpočet mesta, rozpočet Slovenskej republiky, štrukturálne fondy EÚ



<i>Termín realizácie</i>	2013 - 2018
<i>Zodpovednosť</i>	MsÚ – oddelenie výstavby
<i>Spolupráca</i>	KPÚ Prešov, Nemocnica s poliklinikou sv. Jakuba n. o.. Bardejov

Rozvojový projekt č.1.1.8.	Manažment plán lokality UNESCO „Bardejov historické centrum a židovské suburbium“
Cieľ	Realizáciou projektu za zabezpečí spracovanie komplexného a koncepčného plánovacieho nástroja, ktorý stanoví postup, rozsah a vhodnosť uplatňovania jednotlivých mechanizmov plánovania, určia základné princípy, pomenujú sa hlavné riziká, ktoré dnes svetové pamiatky v Bardejove ohrozujú, alebo v budúcnosti môžu ohrozovať. Jeho cieľom je pre tieto hrozby navrhnúť smery a opatrenia na nápravu, určenie garantov a zodpovedných ako aj ich financovanie a časový harmonogram realizácie.
<i>Predpokladané náklady celkom</i>	42 350 €
<i>Priemerné náklady ročné</i>	-
<i>Zdroje financovania</i>	Rozpočet mesta, rozpočet Slovenskej republiky, štrukturálne fondy EÚ
<i>Termín realizácie</i>	2012 - 2013
<i>Zodpovednosť</i>	MsÚ – oddelenie podnikateľských činností
<i>Spolupráca</i>	Min. kultúry SR, KPÚ Prešov

Rozvojový projekt č.1.1.9.	Vianočná svetelná výzdoba MPR
Cieľ	Výsledkom bude zvýšenie atraktívnosti s dopadom na rozvoj cestovného ruchu a oživenie historického centra prostredníctvom obnovy a rozšírenia vianočnej svetelnej výzdoby v MPR osobitne Radničného námestia, ale aj ulice Dlhý rad a priestoru okolo nám. SNP
<i>Predpokladané náklady celkom</i>	185 000 €
<i>Priemerné náklady ročné</i>	-
<i>Zdroje financovania</i>	Rozpočet mesta,
<i>Termín realizácie</i>	2012 - 2014
<i>Zodpovednosť</i>	MsÚ – oddelenie podnikateľských činností
<i>Spolupráca</i>	KPÚ Prešov, Bapos m.p. Bardejov

Rozvojový projekt č.1.1.10.	Iluminácia objektov MPR
Cieľ	Výsledkom bude zvýšenie atraktívnosti a následný rozvoj cestovného ruchu prostredníctvom iluminácie 9 objektov - NKP, zapísaných v ústrednom zozname pamiatkového fondu: <ul style="list-style-type: none"> ▫ Objekt č. 1: Mestská radnica ▫ Objekt č. 2: Bazilika minor sv. Egídia ▫ Objekt č. 3: Hradobné múry fotifikačného systému ▫ Objekt č. 4: Hrubá a Malá bašta: ▫ Objekt č. 5: Veľká bašta ▫ Objekt č. 6: Kráľovská (Červená) bašta ▫ Objekt č. 7: Renesančná bašta: ▫ Objekt č. 8: Severovýchodná bašta: ▫ Objekt č. 9: Severovýchodný barbakán
<i>Predpokladané náklady celkom</i>	750 000 €
<i>Priemerné náklady ročné</i>	-
<i>Zdroje financovania</i>	Rozpočet mesta, rozpočet Slovenskej republiky, štrukturálne fondy EÚ
<i>Termín realizácie</i>	2013 - 2017
<i>Zodpovednosť</i>	MsÚ – oddelenie podnikateľských činností
<i>Spolupráca</i>	Min. kultúry SR, KPÚ Prešov, Bapos m.p. Bardejov

Rozvojový projekt č.1.1.11.	Prepojenie Rad. nám.č.32 – Kláštorská ul.
Cieľ	Výsledkom bude vytvorenie funkčného prepojenia pre peších medzi hlavným námestím a Kláštorskou ulicou, čo umožní oživenie formou pasaže podnikateľské priestory v dvorných traktoch.
<i>Predpokladané náklady celkom</i>	750 000 €
<i>Priemerné náklady ročné</i>	-
<i>Zdroje financovania</i>	Rozpočet mesta, rozpočet Slovenskej republiky, štrukturálne fondy EÚ
<i>Termín realizácie</i>	2013 - 2017



Zodpovednosť	MsÚ – oddelenie podnikateľských činností
Spolupráca	Min. kultúry SR, KPÚ Prešov, Bapos m.p. Bardejov

Rozvojový zámer č. 1.2 Zvýšenie úrovne kultúrnej ponuky a skvalitnenie kultúrnej infraštruktúry

Cieľom zámeru je vytvárať optimálne podmienky pre rozvoj kultúry, všestranne podporovať všetky oblasti kultúrneho života a poskytovať platformu pre vzájomnú komunikáciu a koordináciu významných podujatí. Programovú ponuku skvalitniť a rozšíriť s cieľom dosiahnutia nadregionálnej atraktivity a významu. Podpora kultúrneho prejavu verejnosti - tanečné súbory, hudobné telesá a pod., rekonštrukcia objektov a zariadení pre oblasť kultúry a historických objektov slúžiacich pre účely kultúry

Rozvojový projekt č.1.2.1.	Bardejovská televízia - digitalizácia
Cieľ	Realizáciou projektu sa vytvoria podmienky pre záchranu významnej historickej pamiatky, ktorá tvorí súčasť Svetového dedičstva UNESCO v lokalite Bardejov. Výsledkom budú rekonštruované pamiatky a ich prostredie, využiteľné pre nové funkčné využitie na kultúrne a spoločenské centrum mesta
Predpokladané náklady celkom	2 490 000 €
Priemerné náklady ročné	-
Zdroje financovania	Rozpočet mesta
Termín realizácie	2013 - 2016
Zodpovednosť	MsÚ – oddelenie kultúry, BTS s.ro. Bardejov
Spolupráca	BTS s.r.o Bardejov

Rozvojový projekt č.1.2.2.	Projekt programového produktu - Leto v Bardejove
Cieľ	Realizáciou projektu sa vytvoria podmienky pre lepšie využívanie voľného času obyvateľov mesta a ako ponuku pre turistov . Cieľom je vytvoriť ucelený produkt v oblasti kultúrnej ponuky mesta, ktorý by mal byť realizovaný s využitím potenciálu historických pamiatok mesta. Obsahovo bude koncipované v rôznych žánroch a postihovať všetky skupiny obyvateľov , časové zasiahne obdobie hlavnej turistickej sezóny. Obsahovo bude budovaný na úspešných už realizovaných programoch, doplnený o nové programy. Jeho tvorba a realizácia musí byť založená na širšom zapojení subjektov na území mesta . Cieľom opatrenia je vytvoriť systém akcií, ktoré budú počas celej sezóny zatriktívňovať pohyb po pešej zóne – výstavy, divadelné predstavenia, hudobné produkcie...Súčasťou by mohlo byť aj „Fórum námetov“; „živé sochy“ na pešej zóne; rozdávanie letákov, pozvánok – pozývanie návštevníkov na kultúrne podujatia (napr. študenti, brigádnici oblečení v dobových kostýmoch, krojoch – podľa programu, na ktorý ľudia pozývajú)
Predpokladané náklady celkom	240 000 €
Priemerné náklady ročné	30 000 €
Zdroje financovania	Rozpočet mesta, štrukturálne fondy EÚ
Termín realizácie	2013 - 2020
Zodpovednosť	MsÚ – oddelenie kultúry,
Spolupráca	KTC Bardejov, TIK mesta,

Rozvojový projekt č.1.2.3.	Bardejovská televízia – prevádzkový objekt ul. Mlynská
Cieľ	Zabezpečiť stabilný prevádzkový objekt pre štúdio Bardejovskej televízie, ktorý umožní skvalitnenie programovej štruktúry vysielania a vytvoria sa podmienky pre realizáciu zámeru digitálneho vysielania. Zámer plní aj riešenie pripravovanej prestavby priestoru v dotyku s areálom židovského suburbia, zriadenia památníka holokaustu v dotyku na terajší objekt kotolne.
Predpokladané náklady celkom	1 000 000 €
Priemerné náklady ročné	500 000 €
Zdroje financovania	Rozpočet mesta, rozpočet správcu resp. vlastníka objektu
Termín realizácie	2013 - 2014
Zodpovednosť	MsÚ – oddelenie výstavby
Spolupráca	BTS s.r.o Bardejov, Bardterm s.r.o Bardejov



Rozvojový projekt č.1.2.4.	Kino Žriedlo Bardejovské kúpele – modernizácia a digitalizácia
Cieľ	Cieľom je v jedinom objekte na území mesta určenom na premietanie filmov zabezpečiť celkovú rekonštrukciu s dopadom na energetickú úspornosť, modernizáciu kinosály, a ostatných priestorov
<i>Predpokladané náklady celkom</i>	1 100 000 €
<i>Priemerné náklady ročné</i>	-
<i>Zdroje financovania</i>	Rozpočet mesta, rozpočet Slovenskej republiky, štrukturálne fondy EÚ
<i>Termín realizácie</i>	2013 - 2016
<i>Zodpovednosť</i>	MsÚ – oddelenie kultúry
<i>Spolupráca</i>	Bardbyt s. r.o. Bardejov

Rozvojový projekt č.1.2.5.	Zimné zatraktívnenie pešej zóny v Bardejove rôznymi aktivitami
Cieľ	Cieľom opatrenia je pritažnúť obyvateľov a návštevníkov do centra mesta aj počas zimného obdobia. Ide o pravidelné organizovanie rôznych akcií. Vianočné trhy, Silvestrovský program, Fašiangové zvyklosti, Zriadenie mobilného zimného klziska, Maškarný ples pre deti na klzisku (detská ľadová revue)
<i>Predpokladané náklady celkom</i>	80 000 €
<i>Priemerné náklady ročné</i>	10 000 €
<i>Zdroje financovania</i>	Rozpočet mesta,, štrukturálne fondy EÚ
<i>Termín realizácie</i>	2013 - 2020
<i>Zodpovednosť</i>	MsÚ – oddelenie kultúry
<i>Spolupráca</i>	KTC Bardejov, TIK mesta, sponzori, súkromný sektor



4.2. DOPRAVA A MOBILITA OBYVATEĽOV

Prioritná oblasť č. 2 – Doprava a mobilita obyvateľov

Cieľom je modernizácia a zlepšenie stavu mestských komunikácií, chodníkov a križovatiek, zvýšenie parametrov plynulosti a priepustnosti ako aj bezpečnosti cestnej premávky. Výsledkom má byť stabilizácia a systematickosť v starostlivosti o cestnú infraštruktúru a cestné hospodárstvo a ich efektívne zapojenie do systému dopravnej obslužnosti na území mesta, čím sa dosiahnu priaznivé podmienky pre mobilitu obyvateľov a návštevníkov mesta. Súčasťou tohto cieľa je riešenie komplexu dopravnej infraštruktúry mesta – riešenie nadradenej cestnej siete, statickej dopravy a poskytovania prepravných služieb systémom MHD.

Rozvojový zámer č. 2.1. Rozvoj cestnej infraštruktúry mesta

Vytvárať podmienky a realizovať opatrenia a projekty na zvýšenie kvality, bezpečnosti a plynulosti dopravy v meste Bardejov a minimalizovať jej negatívny vplyv na obyvateľov a návštevníkov mesta. Tento cieľ zabezpečovať cyklickou pravidelnou obnovou povrchov vozoviek cestných komunikácií, ich prestavbou a modernizáciou s využitím progresívnych materiálov povrchov pre zvýšenie ich životnosti, komfortu užívateľov a zníženia nákladov na údržbu a opravy

Rozvojový projekt č.2.1.1.	
Cieľ	Obnova povrchov vozoviek mestských komunikácií Je pravidelná obnova živičných povrchov vozoviek mestských komunikácií v závislosti na dosiahnutej dobe životnosti. Vytvárať podmienky pre bezpečnosť cestnej premávky pri celkovej ploche Msk v Bardejove – 305 000 m ² znamená ročne obnoviť cca 30 000 m ² ,
<i>Predpokladané náklady celkom</i>	1 600 000 €
<i>Priemerné náklady ročné</i>	200 000 €
<i>Zdroje financovania</i>	Rozpočet mesta
<i>Termín realizácie</i>	2013 - 2020
<i>Zodpovednosť</i>	MsÚ – oddelenie podnikateľských činností
<i>Spolupráca</i>	Bapos m.p. Bardejov

Rozvojový projekt č.2.1.2.	
Cieľ	Rekonštrukcia a výstavba komunikácií pre peších - chodníkov Zabezpečiť rekonštrukciu a novú výstavbu podmienky pre bezpečnú chôdzu chodcov najmä v úsekoch s vysokou intenzitou cestnej premávky a nehodových úsekoch. Realizácia tohto projektu sa bude uskutočňovať na základe spracovaných vykonávacích realizačných plánov každoročne. Technické riešenie bude zohľadňovať podmienky pre ekonomicky efektívnejšiu údržbu a opravy – rozoberateľné konštrukcie povrchov chodníkov Hlavné priority : chodník Bard.Nová Ves – kruh. križovatka - ul. Duklianska Chodník Bard. Zábava – Mičkové blihy Chodník ul. Záhradná Bard. N. Ves – smer Andrejová Chodník ul. Giraltovská – priem. Park Bardejov – Sever – zóna „D“ Chodník Bardejov – Bard. Kúpele Chodník ul.Mičková - Poštárka
<i>Predpokladané náklady celkom</i>	1 200 000 €
<i>Predpokladané náklady ročné</i>	134 000 €
<i>Zdroje financovania</i>	Rozpočet mesta
<i>Termín realizácie</i>	2012 - 2020
<i>Zodpovednosť</i>	MsÚ – oddelenie výstavby, oddelenie podnikateľských činností



Spolupráca

Bapos m.p. Bardejov

Rozvojový projekt č.2.1.3.	Rekonštrukcie a výstavba mestských komunikácií
Cieľ	Cieľ bude zabezpečiť rekonštrukciu jednotlivých komunikácií na území mesta, ktorých stavebnotechnický stav je nevyhovujúci, alebo svojimi parametrami nevyhovujú plynulosti a bezpečnosti cestnej premávky.
<i>Predpokladané náklady celkom</i>	3 200 000 €
<i>Priemerné náklady ročné</i>	355 000 €
<i>Zdroje financovania</i>	Rozpočet mesta
<i>Termín realizácie</i>	2012 - 2020
<i>Zodpovednosť</i>	MsÚ – oddelenie výstavby, oddelenie podnikateľských činností
<i>Spolupráca</i>	Bapos m.p. Bardejov

Rozvojový projekt č.2.1.4.	Rekonštrukcie križovatiek v cestnej sieti mesta
Cieľ	Súčasťou bude prestavba križovatiek, ktoré svojou priepustnosťou vytvárajú dopravne kolízne miesta v cestnej sieti mesta Výsledkom je realizácia rekonštrukcie križovatiek, spočívajúce v komplexnom riešení rekonštrukcie križovatiek z priesečných na kruhové vrátane podmieňujúcich investícií vyplývajúcich z konkrétneho riešenia križovatky : <ul style="list-style-type: none">▫ Rek.križovatky:ul.Štefániková–ul.T.ševčenku-ul.Mlynská 540 000,00 €▫ Rek.križovatky-ul.Jiráskova-Partizánska-ul.Hviezdoslavova... 420 000,00 €▫ Rek.križovatky-Partizánska-ul.Mlynská 450 000,00 €
<i>Predpokladané náklady celkom</i>	1 410 000 €
<i>Priemerné náklady ročné</i>	156 000 €
<i>Zdroje financovania</i>	Rozpočet mesta
<i>Termín realizácie</i>	2012 - 2020
<i>Zodpovednosť</i>	MsÚ – oddelenie podnikateľských činností
<i>Spolupráca</i>	Bapos m.p. Bardejov, IVSSC Košice

Rozvojový projekt č.2.1.5.	Bezpečnosť a plynulosť cestnej premávky
Cieľ	Realizácia opatrení aktívnej bezpečnosti chodcov na priechodoch pre chodcov na najzaťaženejších komunikáciách a križovatkách mesta – osvetlenie priechodov, retroreflexné prvky, výstražné dopravné značenia, spomaľovacie pásy, svetelná signalizácia
<i>Predpokladané náklady celkom</i>	200 000 €
<i>Priemerné náklady ročné</i>	-
<i>Zdroje financovania</i>	Rozpočet mesta
<i>Termín realizácie</i>	2013 - 2018
<i>Zodpovednosť</i>	MsÚ – oddelenie podnikateľských činností
<i>Spolupráca</i>	Bapos m.p. Bardejov, IVSSC Košice, SUC PSK Prešov, OR PZ Bardejov

Rozvojový projekt č.2.1.6.	Optimalizácia prevádzky na riadených svetelných križovatkách
Cieľ	Cieľom je každoročne vyhodnocovať intenzitu dopravných prúdov na jednotlivých križovatkách riadených CSS a následne zabezpečiť úpravu signálnych plánov na .koordináciu križovatiek, sleduje sa aspekt znižovania dopravnej záťaže a plynulosť cestnej premávky, udržiavania prijateľného stavu dopadov na životné prostredie Realizovať stavebné úpravy na koordinácii križovatiek na št. ceste I/77 – ul. Slovenská až po križovatke pri LIDL, s rekonštrukciou CSS na križovatke ul. Kúpeľná – ul. Slovenská
<i>Predpokladané náklady celkom</i>	100 000 €
<i>Priemerné náklady ročné</i>	-
<i>Zdroje financovania</i>	Rozpočet mesta
<i>Termín realizácie</i>	2012 - 2013
<i>Zodpovednosť</i>	MsÚ – oddelenie podnikateľských činností
<i>Spolupráca</i>	Bapos m.p. Bardejov



Rozvojový projekt č.2.1.7.	Vybudovanie preložky št. cesty I/77 Bardejov juhozápadný obchvat
Cieľ	Zabezpečiť výstavbu obchvatu CMZ a historického centra mesta, čím sa vytvoria podmienky pre odklon tranzitnej dopravy, ktorá má s nepriaznivý dopad na životné prostredie CMZ a ochranu historických pamiatok v MPR. Týmto riešením sa komplexne vytvoria podmienky na priradenie na vyššiu dopravnú sústavu štátu a podstatnou mierou sa vyriešia základné problémy v dopravnom preťažení centra mesta.
<i>Predpokladané náklady celkom</i>	75 000 000 €
<i>Priemerné náklady ročné</i>	-
<i>Zdroje financovania</i>	Štátny rozpočet SR
<i>Termín realizácie</i>	2014 - 2018
<i>Zodpovednosť</i>	IVSSC Košice
<i>Spolupráca</i>	Min. dopravy, výstavby a reg. rozvoja SR, Mesto Bardejov

Rozvojový projekt č.2.1.8.	Rekonštrukcia prietahu št. cesty č. I/77 mestom Bardejov a obchvatu Dlhej lúky
Cieľ	Dobudovať základný komunikačný systém mesta a riešenie tranzitnej dopravy v exponovanej úseku intravilánu mesta, zvýšiť plynulosť a bezpečnosť cestnej premávky v jednom z najnehodovnejšom úseku na území mesta
<i>Predpokladané náklady celkom</i>	70 200 000 €
<i>Priemerné náklady ročné</i>	-
<i>Zdroje financovania</i>	Štátny rozpočet SR
<i>Termín realizácie</i>	2018- 2020
<i>Zodpovednosť</i>	IVSSC Košice,
<i>Spolupráca</i>	Min. dopravy, výstavby a reg. rozvoja SR, Mesto Bardejov

Rozvojový projekt č.2.1.9.	Rekonštrukcia cesty Mníchovský potok Bardejovské kúpele
Cieľ	Zabezpečiť rekonštrukciou prístupovej komunikácie do lokality Mníchovský potok podmienky pre rozvoj turistickej zóny mesta Mníchovský potok s prepojením na Bardejovské Kúpele, vytvoriť podmienky pre zriadenie cykloturistickej trasy medzi mestom a kúpeľami a vytvorenie zázemia pre krátkodobú rekreáciu a oddych obyvateľov mesta, možností rozvoja a postupne budovanie športovej a relaxačnej infraštruktúry – Relax park Magura
<i>Predpokladané náklady celkom</i>	270 000 €
<i>Priemerné náklady ročné</i>	135 000 €
<i>Zdroje financovania</i>	Rozpočet Štátne lesy SR, Rozpočet mesta
<i>Termín realizácie</i>	2014 - 2015
<i>Zodpovednosť</i>	Štátne lesy SR
<i>Spolupráca</i>	Mesto Bardejov

Rozvojový projekt č.2.1.10.	Rekonštrukcia mosta v mestskej časti Dlhá Lúka
Cieľ	Cieľom je odstrániť prekážku v dopravnej obsluhu územia mestskej časti Dlhá Lúka formou zabezpečenia rekonštrukcie mosta poškodeného po povodniach. Súčasná situácia neumožňuje dopravné spojenie jednotlivých ulíc mestskej časti bez obchádzky cez existujúci a funkčný most, zároveň dochádza k ohrozovaniu bezpečnosti tým, že niektorí vodiči a chodci napriek zákazu prechádzajú cez tento poškodený most.
<i>Predpokladané náklady celkom</i>	350 000 €
<i>Priemerné náklady ročné</i>	-
<i>Zdroje financovania</i>	Rozpočet mesta



<i>Termín realizácie</i>	2014 - 2015
<i>Zodpovednosť</i>	MsÚ – oddelenie podnikateľských činností
<i>Spolupráca</i>	Bapos m.p. Bardejov

Rozvojový projekt č.2.1.11.	Výstavba lávky pre peších „ Orosová lávka“
Cieľ	V súlade so štúdiu riešenia nábrežia rieky Topľa vybudovať novú lávku pre peších na prepojenie obidvoch strán riešeného územia a vytvorenia komunikačného prepojenia pre využívanie zariadení a funkcií relaxačno – oddychovej zóny. Cieľom je aj miestny záujem vytvorenia prepojenia pre peších medzi sídliskom Vinbarg a centrálnou časťou mesta. Projekt musí byť časovo zosúladený s projektom regulácie rieky Topľa v rámci protipovodňových opatrení.
<i>Predpokladané náklady celkom</i>	360 000 €
<i>Priemerné náklady ročné</i>	180 000 €
<i>Zdroje financovania</i>	Rozpočet mesta, štrukturálne fondy EÚ
<i>Termín realizácie</i>	2014 - 2015
<i>Zodpovednosť</i>	MsÚ – oddelenie výstavby
<i>Spolupráca</i>	SVP Košice

Rozvojový zámer č. 2.2. Mestská hromadná doprava

Zabezpečiť primeranú dopravnú obsluhu územia mesta s podielom spoločensky prijateľných ekonomických nákladov mesta, postupne v spolupráci s inými orgánmi zabezpečujúci dopravnú obsluhu územia budovať integrovaný regionálny systém hromadnej dopravy zabezpečuje organizáciu a prepojenie hlavných zložiek hromadnej cestnej a železničnej dopravy v hlavných smeroch pohybu cestujúcich, ktorými pre riešené územie sú: cesty do okresného/obvodného centra (Bardejov), cesty do blízkych hospodárskych centier (Prešov, Svidník, Stará Ľubovňa, Poprad), cesty do Bratislavy.

Rozvojový projekt č.2.2.1.	Technická základňa a infraštruktúra systému MHD
Cieľ	Zabezpečiť pravidelnú obnovu a reprodukciu vozového parku v súlade s potrebami udržateľného životného prostredia, ekonomickou efektívnosťou prevádzky a kultúry cestovania v systéme MHD, obnovu autobusových prístreškov a ostanej vybavenosti, optimalizácie rozmiestnenia zastávok MHD,
<i>Predpokladané náklady celkom</i>	120 000 €
<i>Priemerné náklady ročne</i>	40 000 €
<i>Zdroje financovania</i>	SAD Prešov, rozpočet mesta
<i>Termín realizácie</i>	2018 - 2020
<i>Zodpovednosť</i>	MsÚ – oddelenie podnikateľských činností
<i>Spolupráca</i>	SAD Prešov

Rozvojový zámer č. 2.3. Statická doprava – parkovanie

Cieľom je dosiahnuť pravidelné hodnotenie vývoja stavu v parkovaní motorových vozidiel na území mesta, prijímaním opatrení a realizáciou stavebných a organizačných aktivít riešiť stav v tejto oblasti v centrálnej časti mesta a v zónach sídlisk mesta. Spracovať podmienky pre riešenie parkovania v sídliskách mesta formou parkovacích domov .

Rozvojový projekt č.2.3.1.	Parkovanie v centrálnej mestskej zóne /CMZ/ a MPR
Cieľ	Vytvoriť vhodnými dopravnými - organizačnými opatreniami, reguláciou statickej dopravy (uličného parkovania) a realizáciou výstavby zvýšenie parkovacej kapacity v riešenom území, formou výstavby záchytných parkovísk riešiť zníženie zaťaženia statickou dopravou v MPR a zvýšenie kapacity pre parkovanie autobusov a individuálnych motorizovaných návštevníkov centra mesta s cieľom podpory turistického ruchu na obvode mestskej pamiatkovej rezervácie: <ul style="list-style-type: none">- záchytné parkovisko UL. Krátky rad,- Prestavba ul. Dlhý rad – realizácia súvisí s ukončením výstavbu juhozápadného obchvatu mesta
<i>Predpokladané náklady celkom</i>	2 200 000 €
<i>Priemerné náklady ročné</i>	275 000 €



Zdroje financovania	Rozpočet mesta, štrukturálne fondy EU
Termín realizácie	2013 - 2020
Zodpovednosť	MsÚ – oddelenie podnikateľských činností
Spolupráca	Bapos m.p. Bardejov

Rozvojový projekt č.2.3.2.	Zvýšenie kapacity parkovacích plôch v sídliskách mesta
Cieľ	Zabezpečiť postupne dobudovanie parkovísk v jednotlivých sídliskách na území mesta v závislosti na raste počtu motorových vozidiel pri zachovaní udržateľného životného a obytného prostredia, prioritne riešiť parkovanie na sídlisku Vinbarg projektovou štúdiou, vzhľadom na vyčerpané extenzívne formy rozširovania parkovacích plôch technickým riešením bez zásadného záberu nových plôch na úkor životného priestoru / napr. Tower systém a pod. /
<i>Predpokladané náklady celkom</i>	2 400 000 €
<i>Priemerné náklady ročné</i>	300 000 €
<i>Zdroje financovania</i>	Rozpočet mesta
<i>Termín realizácie</i>	2013 - 2020
<i>Zodpovednosť</i>	MsÚ – oddelenie podnikateľských činností
<i>Spolupráca</i>	Bapos m.p. Bardejov

4.3. PODNIKATEĽSKÉ PROSTREDIE A INVESTÍCIE, MESTSKÁ VEREJNÁ INFRAŠTRUKTÚRA

Prioritná oblasť č. 3 – Podnikateľské prostredie a podpora investícií, mestská verejná a technická infraštruktúra

Vytvorenie kvalitných podmienok na podnikanie v rôznych odvetviach priemyslu a služieb, rešpektujúcich kvalitné životné a prírodné prostredie. Podporiť tradičné odvetvia priemyslu mesta, podporiť malé a stredné podniky mesta. Pre zvýšenie prílivu priamych investícií na územie mesta a okolia pripraviť pozemky a zabezpečenie základnej infraštruktúry pre umiestnenie nových podnikateľských subjektov, vypracovať účinný informačný a komunikačný systém so zameraním na prebudenie záujmu a presvedčenie potencionálnych investorov, vybudovanie technickej infraštruktúry, inžinierskych sietí a ostatnej verejnej infraštruktúry, podmieňujúcich rozvoj podnikania a trvalo udržateľný rozvoj mesta s ohľadom na životné prostredie a kvalitu života obyvateľov a tak zabezpečovať dlhodobý hospodársky rast mesta

Rozvojový zámer č. 3.1. Zvýšenie prílivu priamych investícií na územie mesta

Cieľom zámeru je podpora budovania a rekonštrukcie infraštruktúry pre podnikanie s využitím v súčasnosti nevyužívaných priemyselných areálov a vytváraním nových priemyselných zón, vytvoriť priestorové podmienky pre lokalizáciu a možnosť výstavby výrobných a iných podnikateľských aktivít investorov, čím sa podmieňuje riešenie nezamestnanosti na území mesta a celkový ekonomický potenciál mesta.

Rozvojový projekt č.3.1.1.	Priemyselný park Bardejov – Sever, zóna „D“
Cieľ	Je zabezpečiť nové priestorové podmienky a plochy pre umiestnenie investícií na území mesta formou rozšírenia PP Bardejov Sever o zónu D o max. výmere cca 70 ha. Rozšírenie je riešené v územnom pláne mesta, aktivity predstavujú majetkovo – právne usporiadanie a výstavba technickej infraštruktúry, realizácia po etapách do roku 2020
<i>Predpokladané náklady celkom</i>	1 250 000 €
<i>Predpokladané náklady ročne</i>	156 000 €



<i>Zdroje financovania</i>	Rozpočet mesta a zdroje budúcich investorov
<i>Termín realizácie</i>	2013 - 2020
<i>Zodpovednosť</i>	MsÚ – oddelenie podnikateľských činností, oddelenie výstavby, oddelenie správy majetku
<i>Spolupráca</i>	Budúci investor

Rozvojový projekt č.3.1.2.	Priemyselný park Bardejov – Sever – hnedý park
Cieľ	Cieľom je dobudovanie hnedého parku v bývalom areáli firmy JAS a vytvoriť priestory pre umiestnenie podnikateľských subjektov na ploche 13 544 m ² , s celkovým nákladom 8 407 800 €
<i>Predpokladané náklady celkom</i>	3 903 783 €
<i>Predpokladané náklady ročne</i>	3 903 783
<i>Zdroje financovania</i>	Rozpočet mesta, štrukturálne fondy EÚ
<i>Termín realizácie</i>	2012
<i>Zodpovednosť</i>	MsÚ – oddelenie výstavby
<i>Spolupráca</i>	SARIO

Rozvojový projekt č.3.1.3.	Bardejov - možnosti investovania
Cieľ	Výsledkom je materiál slúžiaci na komplexnú prezentáciu možností investovania, podmienok pre rozvoj podnikateľských aktivít tuzemských a zahraničných investorov v meste Bardejov tak v priemyselnej oblasti, ako aj v oblasti rozvoja cestovného ruchu - jeho pravidelná aktualizácia Prezentácie za účelom hľadania investičných možností a spolupráce
<i>Predpokladané náklady celkom</i>	10 000 €
<i>Predpokladané náklady ročne</i>	10 000 €
<i>Zdroje financovania</i>	Rozpočet mesta
<i>Termín realizácie</i>	2013
<i>Zodpovednosť</i>	MsÚ – oddelenie podnikateľských činností
<i>Spolupráca</i>	SARIO

Rozvojový zámer č. 3.2. Mestská verejná a technická infraštruktúra

Cieľom zámeru je podpora budovania a rekonštrukcie mestskej infraštruktúry, ktorú predstavujú verejná zeleň, verejnú osvetlenie, vybavenosť zelene – parkov – fontány, lavičky, oddychové plochy, mobiliár verejných priestranstiev, informačný systém ulíc, technická infraštruktúra- inžinierske siete, internetové pripojenie, trhovú miestu, čiže vybavenosť, ktorá dotvára podmienky pre zlepšovanie kvality života v meste jeho obyvateľom, návštevníkom a subjektom vykonávajúcimi svoje podnikateľské aktivity na jeho území.

Rozvojový projekt č.3.2.1.	Revitalizácia verejnej infraštruktúry sídliska Vinbarg
Cieľ	Výsledkom tohto projektu bude komplexná obnova a revitalizácia infraštruktúry slúžiacej obyvateľom tejto obytnej zóny – rekonštrukcia parkov, vybavenia parkov – detské ihriska, lavičky, výsadba zelene, verejnú osvetlenie,
<i>Predpokladané náklady celkom</i>	450 000 €
<i>Predpokladané náklady ročne</i>	150 000 €
<i>Zdroje financovania</i>	Rozpočet mesta
<i>Termín realizácie</i>	2013 - 2015
<i>Zodpovednosť</i>	MsÚ – oddelenie podnikateľských činností
<i>Spolupráca</i>	Bapos m.p. Bardejov

Rozvojový projekt č.3.2.2.	Centrálne trhovisko ul. Komenského
Cieľ	Prestavba trhoviska na ul. Komenského na moderné obchodné trhovú miesto s vybavenosťou pre predávajúcich a kupujúcich, sociálnymi priestormi, tečúcou vodou, odpadové hospodárstvo tržnice a s riešením ochrany pred nepriaznivými poveternostnými podmienkami. Trhovisko bude riešené tak, aby umožňovalo splnenie podmienok na predaj niektorých tovarov so špecifickými hygienickými požiadavkami – chladenie a pod.
<i>Predpokladané náklady celkom</i>	220 000 €



<i>Predpokladané náklady ročne</i>	110 000 €
<i>Zdroje financovania</i>	Rozpočet mesta
<i>Termín realizácie</i>	2013- 2014
<i>Zodpovednosť</i>	MsÚ – oddelenie podnikateľských činností
<i>Spolupráca</i>	Bapos m.p. Bardejov

Rozvojový projekt č.3.2.3.	Technická infraštruktúra nových obytných zón mesta
Cieľ	Výsledkom bude realizačný plán výstavby technickej infraštruktúry v jednotlivých nových obytných súboroch mesta s určením časového harmonogramu na výstavbu na základe koncepcie bývania v meste. Ten bude súčasne slúžiť ako plánovací dokument pre tvorbu programových rozpočtov mesta. Ich obsahom bude výstavba inžinierskych sietí nevyhnutných pre povoľovanie výstavby bytových domov, prístupových komunikácií, verejného osvetlenia. Prioritné potreby sa javia na sídlisku Brehy Bard. Nová Ves, IBV sídl. Družba, sídl. Moliterka
<i>Predpokladané náklady celkom</i>	1 400 000 €
<i>Predpokladané náklady ročne</i>	175 000 €
<i>Zdroje financovania</i>	Rozpočet mesta, štrukturálne fondy EU, štátny rozpočet SR
<i>Termín realizácie</i>	2013 - 2020
<i>Zodpovednosť</i>	MsÚ – oddelenie výstavby
<i>Spolupráca</i>	Štátny fond bývania

Rozvojový projekt č.3.2.4.	Dostavba parku - centrum sídliska Obrancov mieru
Cieľ	Centrálna časť sídliska v dotyku s ul Komenského a obchodnými prevádzkami bola v rokoch 2005 -2006 čiastočne upravená na parkovú zeleň s infraštruktúrou. Celý projekt predpokladá dokončenie areálu parku aj o niektoré technické prvky – vodná plocha a pod. Realizáciou sa vytvorí vhodná architektonický a funkčne zodpovedajúci priestor v centre sídliska pre oddych obyvateľov.
<i>Predpokladané náklady celkom</i>	90 000 €
<i>Predpokladané náklady ročne</i>	2013
<i>Zdroje financovania</i>	Rozpočet mesta
<i>Termín realizácie</i>	2013 - 2014
<i>Zodpovednosť</i>	MsÚ – oddelenie podnikateľských činností
<i>Spolupráca</i>	Bapos m.p. Bardejov

Rozvojový projekt č.3.2.5.	Rekonštrukcia verejného osvetlenia- kúpeľný areál Bardejovské Kúpele
Cieľ	Výsledkom bude energetický a ekonomický výhodnejší systém verejného osvetlenia vnútorného kúpeľného areálu, prínosom bude aj celkové dotvorenie vizuálu exteriérov kúpeľného územia
<i>Predpokladané náklady celkom</i>	325 000 €
<i>Predpokladané náklady ročne</i>	108 000 €
<i>Zdroje financovania</i>	Rozpočet mesta, rozpočet Bardejovské Kúpele a.s.
<i>Termín realizácie</i>	2013 - 2015
<i>Zodpovednosť</i>	MsÚ – oddelenie podnikateľských činností
<i>Spolupráca</i>	Bardejovské Kúpele a.s., Bapos m.p. Bardejov

Rozvojový projekt č.3.2.6.	Zníženie energetickej náročnosti systému verejného osvetlenia mesta
Cieľ	Využitím moderných, energeticky menej náročných osvetľovacích prvkov verejného osvetlenia zabezpečiť kvalitné, v súlade splatnými STN fungujúce osvetlenie ulíc mesta. Projekt bude navrhovaný tak, aby sa financovanie v podstatnej miere hradilo úsporami na spotrebe el. energie. Časové bude zohľadňovať potreby hlavných komunikačných ťahov v meste, centrum mesta s rozdelením na etapy
<i>Predpokladané náklady celkom</i>	960 000 €
<i>Predpokladané náklady ročné</i>	Bude určený po spracovaní prepočtu návratností investície



<i>Zdroje financovania</i>	Rozpočet mesta, štrukturálne fondy EÚ
<i>Termín realizácie</i>	2013 - 2016
<i>Zodpovednosť</i>	MsÚ – oddelenie podnikateľských činností
<i>Spolupráca</i>	Bapos m. p. Bardejov, externí projektanti

Rozvojový projekt č.3.2.7.	Estetizácia verejných plôch a parkov – mestský mobiliár
Cieľ	Je dosiahnuť celkovú úpravu a doplnenie verejných priestranstiev a verejnej zelene, ktorá plní reprezentačnú funkciu – v CMZ o prvky prenosných kvetináčov, kvetinovú výsadbu, a iné prvky mobiliáru. Navrhovaným projektantom sa dosiahne skvalitnenie životného prostredia a trvalé zlepšenie imidžu mesta.
<i>Predpokladané náklady celkom</i>	160 000 €
<i>Predpokladané náklady ročne</i>	20 000 €
<i>Zdroje financovania</i>	Rozpočet mesta
<i>Termín realizácie</i>	2013 - 2020
<i>Zodpovednosť</i>	Bapos m.p. Bardejov, MsÚ – oddelenie podnikateľských činností
<i>Spolupráca</i>	KPÚ Prešov

Rozvojový projekt č.3.2.8.	Orientačný informačný systém mesta
Cieľ	Obnovenie a doplnenie stacionárneho systému označenia verejných priestranstiev, ulíc a dôležitých objektov zlepši orientáciu obyvateľov a návštevníkov mesta, je dôležitou súčasťou imidžu dobre spravovaného mesta, prispieva k zlepšovaniu podmienok pre život v meste. Tento informačný systém bude doplnený o mapy mesta so zoznamom ulíc a turistických atrakcií v centre mesta, parkoviskách, Súčasťou bude kompletizácia označenia ulíc a námestí v meste a zriadenie úradných tabúl mesta na sídliskách a v mestských častiach.
<i>Predpokladané náklady celkom</i>	24 000 €
<i>Predpokladané náklady ročne</i>	3 000 €
<i>Zdroje financovania</i>	Rozpočet mesta
<i>Termín realizácie</i>	2013 - 2020
<i>Zodpovednosť</i>	MsÚ – oddelenie podnikateľských činností, oddelenie správy vnútorných vecí
<i>Spolupráca</i>	Bapos m.p. Bardejov

Rozvojový projekt č.3.2.9.	Technická vybavenosť m.p. Bapos
Cieľ	Cieľom je zabezpečovanie kvality verejnoprospešných služieb, poskytovaných mestom a ním zriadených organizácie. Limitujúcou podmienkou je aj primerané dopravnou, strojovou a špeciálnou technikou – pre obsluhu verejného osvetlenia, údržbu komunikácií, čistenie mesta, údržbu zelene .
<i>Predpokladané náklady celkom</i>	1 200 000 € €
<i>Predpokladané náklady ročne</i>	130 000 €
<i>Zdroje financovania</i>	Rozpočet mesta, štrukturálne fondy EÚ
<i>Termín realizácie</i>	2012 - 2020
<i>Zodpovednosť</i>	MsÚ – oddelenie podnikateľských činností
<i>Spolupráca</i>	Bapos m.p. Bardejov



4.4. ROZVOJ CESTOVNÉHO RUCHU A REKREÁCIE

Prioritná oblasť č. 4 – Rozvoj cestovného ruchu a rekreácie

Realizáciou opatrení investičného charakteru, organizačných aktivít, spoluprácou v spojení vyváženým využívaním prírodných, historických a kultúrnych hodnôt vytvárať podmienky pre posilnenie návštevnosti mesta. Podpora vytvárania nových atraktivít v meste a regióne (pre letné i zimné športové aktivity) vytvárať reálne podmienky pre zvýšenie úrovne cestovného ruchu ako významnej súčasti ekonomiky mesta

Rozvojový zámer č. 4.1. Infraštruktúra pre cestovný ruch a zlepšenie turistickej ponuky

Cieľom zámeru je podpora budovania a obnovy turistickej infraštruktúry, jej propagácia v rámci prezentácie mesta. Spojením a zlepšením spolupráce súkromného sektora a mesta s cieľom vytvorenia nových produktov v CR, zapojením potenciálu kultúrnych inštitúcií do rozvoja CR, realizáciou komplexných programov obnovy a zvyšovania úrovne športových areálov kultúrnych a relaxačných areálov, zariadení voľného času využiteľných ako pre miestne obyvateľstvo, tak i pre návštevníkov zvýšiť úroveň CR v meste

Rozvojový projekt č.4.1.1.	BARDEJOV - NÁBREŽIE RIEKY TOPLA - mestské aquacentrum
Cieľ	Výsledkom bude MESTSKÉ AQUACENTRUM v zmysle spracovanej štúdie BARDEJOV – NÁBREŽIE RIEKY TOPLA priestoroch pri futbalovom štadióne - terajšie letné kúpalisko pre obyvateľov mesta a návštevníkov. S súčasnosti spracovaná PD pre územné rozhodnutie letného kúpaliska.
<i>Predpokladané náklady celkom</i>	5 000 000 €
<i>Predpokladané náklady ročne</i>	
<i>Zdroje financovania</i>	Rozpočet mesta, štrukturálne fondy EÚ,
<i>Termín realizácie</i>	2013 - 2018
<i>Zodpovednosť</i>	MsÚ - oddelenie podnikateľských činností
<i>Spolupráca</i>	
Rozvojový projekt č.4.1.2.	BARDEJOV – NÁBREŽIE RIEKY TOPLA - športoviská a voľnočasové aktivity
Cieľ	Výsledkom bude realizácia športovísk v zmysle spracovanej štúdie BARDEJOV – NÁBREŽIE RIEKY TOPLA pre obyvateľov mesta a návštevníkov: - LESOPARK, ALTÁNOK, VYHLIADKOVÁ REŠTAURÁCIA, LETNÁ BOBOVÁ DRÁHA Realizácia v značnej miere závislá od vlastníckych pomerov a záujmu zapojenia sa súkromného sektora do realizácie jednotlivých aktivít
<i>Predpokladané náklady celkom</i>	1 200 000 €
<i>Predpokladané náklady ročne</i>	-
<i>Zdroje financovania</i>	Rozpočet mesta, štrukturálne fondy EÚ
<i>Termín realizácie</i>	2013 - 2018
<i>Zodpovednosť</i>	MsÚ – oddelenie podnikateľských činností
<i>Spolupráca</i>	
Rozvojový projekt č.4.1.3.	RELAX PARK MAGURA - športoviská a voľnočasové aktivity
Cieľ	Výsledkom bude realizácia športovísk v zmysle spracovanej štúdie RELAX PARK MAGURA pre obyvateľov mesta a návštevníkov: ▫ AKVAPARK, GOLFOVÉ OIHRISKO , LYŽIARSKÉ STREDISKO Realizácia v značnej miere závislá od usporiadania vlastníckych pomerov a záujmu zapojenia sa súkromného sektora do realizácie jednotlivých aktivít Tento projekt je veľmi finančne náročný a bez spojenia súkromného sektora a možností grantového financovania jeho realizácia v najbližšom období nereálna



<i>Predpokladané náklady celkom</i>	100 200 000 €
<i>Predpokladané náklady ročne</i>	-
<i>Zdroje financovania</i>	Rozpočet mesta, štrukturálne fondy EÚ, súkromný investor
<i>Termín realizácie</i>	2013 - 2020
<i>Zodpovednosť</i>	MsÚ – oddelenie výstavby
<i>Spolupráca</i>	Súkromný sektor

Rozvojový projekt č.4.1.4..	Štúdia využitia územia – ul. Štefánikova - rekreačnej a oddychovej zóny mesta „Stará hať“
Cieľ	V súlade platným územným plánom mesta zabezpečiť štúdiu využitia definovaného územia na základnú funkciu – rekreačná a oddychová zóna mesta. Riešením sa pripravujú úvodné podmienky pre zvýšenie potenciálu mesta pre riešenie voľnočasových aktivít obyvateľov a návštevníkov mesta. Funkčné využitie predpokladá aj umiestnenie areálu autocampingu v rámci programu skvalitňovania infraštruktúry cestovného ruchu na území mesta Bardejov.
<i>Predpokladané náklady celkom</i>	5 000 €
<i>Priemerné náklady ročné</i>	5 000 €
<i>Zdroje financovania</i>	Rozpočet mesta
<i>Termín realizácie</i>	2013
<i>Zodpovednosť</i>	MsÚ – oddelenie životného prostredia
<i>Spolupráca</i>	Externí projektanti, spolupráca s STU Bratislava – fakulta architektúry

Rozvojový projekt č.4.1.5.	Budovanie cyklistických, turistických a náučných chodníkov a ich značenia
Cieľ	Výsledkom je realizácia ďalších aktivít – PD , výstavba cyklotrás v meste a jeho častiach v zmysle spracovanej štúdie bude závislá od finančných možností mesta prípadne financovanie z iných zdrojov (Uchádzanie sa o získanie grantov, ak budú pre tento účel vypísané , súkromných zdrojov). Realizáciu navrhujeme uskutočniť po jednotlivých úsekoch v závislosti od spracovania PD a finančných možností mesta, výstavba cezhraničnej turistickej infraštruktúry (napr. cyklotrás), Etapovité budovanie samostatných cyklistických chodníkov spájajúcich CMZ s okrajovými časťami mesta – Bard. Nová Ves, Bard. Kúpele, Mníchovský potok, Turistický náučný chodník Dlhá Lúka – Zborovský hrad, Náučný chodník osobností mesta a regiónu v parku za bazilikou / v súbehu s projektom č. 1.1.2. - Cieľom projektu je vytvoriť náučný chodník s tabuľkami informujúcimi o osobnostiach, ktoré v histórii mesta mali svoj význam.
<i>Predpokladané náklady celkom</i>	1 200 000 €
<i>Predpokladané náklady ročne</i>	200 000 € resp. 5% kofinancovanie
<i>Zdroje financovania</i>	Rozpočet mesta, štrukturálne fondy EÚ
<i>Termín realizácie</i>	2013 - 2018
<i>Zodpovednosť</i>	MsÚ – oddelenie výstavby, oddelenie podnikateľských činností, euromanažer
<i>Spolupráca</i>	

Rozvojový projekt č.4.1.6.	Turisticko – oddychové centrum Dlhá lúka / spoločný projekt s projektom č. 7.3.4./
Cieľ	Zabezpečiť prestavbu areálu futbalového ihriska na turisticko – oddychové centrum so zachovaním funkcie športového areálu, doplneného o ubytovaciu kapacitu, autokemping, relaxačné miesta pre krátkodobý pobyt – gril – centrá. Tento projekt vytvorí podmienky pre zlepšenie podmienok pre výkon organizovaného športu a súbežne podmienky pre rozvoj infraštruktúry CR so zapojením Zborovského hradu do turistických atrakcií mesta a jeho regiónu, spoločne s projektom č. 7.3.4.
<i>Predpokladané náklady celkom</i>	1960 000 €
<i>Predpokladané náklady ročne</i>	sa neurčujú, vzhľadom na zámer financovať cez štrukturálne fondy EÚ
<i>Zdroje financovania</i>	štrukturálne fondy EÚ – regenerácia sídiel, rozpočet mesta 5% kofinancovanie
<i>Termín realizácie</i>	2012 - 2020
<i>Zodpovednosť</i>	MsÚ – oddelenie podnikateľských činností, euromanažer mesta



Spolupráca

Rozvojový projekt č.4.1.7.	
Cieľ	Revitalizácia jazierka Bardejovské kúpele Cieľom je realizáciou rekonštrukcie jazierka je vytvoriť podmienky pre jeho zapojenie do štruktúry zariadení a možností pre trávenie voľného času, čím sa zvýši atraktivita kúpeľného prostredia, zabezpečiť v tomto priestore poskytovanie služieb – vodné bicykle, člnkovanie a pod.
<i>Predpokladané náklady celkom</i>	50 000 €
<i>Predpokladané náklady ročne</i>	-
<i>Zdroje financovania</i>	Bardejovské kúpele a.s. , štrukturálne fondy EÚ
<i>Termín realizácie</i>	2013 - 2018
<i>Zodpovednosť</i>	Bardejovské Kúpele a.s.
<i>Spolupráca</i>	Mesto Bardejov, oblastná organizácia CR

Rozvojový projekt č.4.1.8.	
Cieľ	Revitalizácia parku s minerálnym prameňom Dlhá Lúka Cieľom je rekonštrukcia areálu minerálneho prameňa s príslušným parkom v mestskej časti Dlhá Lúka, ktorý poskytne priestor na turistickú trasu Bardejov – Bardejovské Kúpele – Zborovský hrad na oddych a relax návštevníkov. Súčasne vytvorí architektonický prístupné verejné miesto v mestskej časti Dlhá Lúka
<i>Predpokladané náklady celkom</i>	100 000 €
<i>Predpokladané náklady ročne</i>	50 000
<i>Zdroje financovania</i>	Rozpočet mesta , štrukturálne fondy EÚ
<i>Termín realizácie</i>	2017 - 2019
<i>Zodpovednosť</i>	MsÚ – oddelenie výstavby, oddelenie podnikateľských činností
<i>Spolupráca</i>	Bapos m.p.

Rozvojový zámer č. 4.2. Marketing a prezentácia mesta, služby pre cestovný ruch

Cieľom zámeru je podpora propagácie a prezentácia mesta, tvorba a distribúcia propagačných materiálov, vydávanie informačnej literatúry o primárnej a sekundárnej ponuke cestovného ruchu v Bardejove a jeho regióne, v tlačenej i elektronickej podobe, komunikácia s masmédiami. Tvorba cezhraničnej ponuky turistických a voľnočasových aktivít a spolupráca s hlavnými aktérmi realizácie CR pri vytváraní služieb pre podporu turizmu v meste a jeho užívateľov

Rozvojový projekt č.4.2.1.	
Cieľ	Založenie oblastnej organizácie CR Zabezpečiť v súlade s platnou legislatívou – zákonom o podpore cestovného ruchu založenie oblastnej organizácie CR v spolupráci s Bardejovskými Kúpeľami, podnikateľskými subjektmi, mestami a obcami v regióne, ktoré sú pre spoluprácu pri podpore turizmu pre Bardejov relevantné.
<i>Predpokladané náklady celkom</i>	-
<i>Predpokladané náklady ročne</i>	10 000 €
<i>Zdroje financovania</i>	Rozpočet mesta
<i>Termín realizácie</i>	2013
<i>Zodpovednosť</i>	MsÚ – oddelenie podnikateľských činností
<i>Spolupráca</i>	Partneri – mestá a obce, podnikateľské subjekty

Rozvojový projekt č.4.2.2.	
Cieľ	Propagácia mesta a okolia Zabezpečiť pravidelnú výrobu propagačných materiálov mesta, určených na prezentáciu mesta predovšetkým v oblasti cestovného ruchu, účasť na výstavách a iných formách propagácie mesta. Cieľom je zvýšiť informovanosť potenciálnych návštevníkov mesta a zvýšiť návštevnosť mesta
<i>Predpokladané náklady celkom</i>	210 000 €
<i>Predpokladané náklady ročne</i>	30 000 €
<i>Zdroje financovania</i>	Rozpočet mesta, oblastná organizácia CR, štrukturálne fondy EÚ, rozpočet SR
<i>Termín realizácie</i>	2013 - 2020



<i>Zodpovednosť</i>	MsÚ – oddelenie podnikateľských činností, euromanažer mesta
<i>Spolupráca</i>	TIK mesta, oblastná organizácie CR, podnikateľské subjekty, VÚC Prešov

Rozvojový projekt č.4.2.3.	Služby mestských turistických informačných kancelárií
Cieľ	Zabezpečiť prevádzku turisticko - informačných kancelárií mesta na plnenie základnej úlohy samosprávy pri podpore cestovného ruchu – poskytovanie informačných služieb návštevníkom mesta, zabezpečovanie doplnkových služieb – sprievodcovská činnosť, tvorba a ponuka produktov na pobyt v meste a pod.
<i>Predpokladané náklady celkom</i>	140 000 €
<i>Predpokladané náklady ročne</i>	20 000 €
<i>Zdroje financovania</i>	Rozpočet mesta
<i>Termín realizácie</i>	2012 - 2020
<i>Zodpovednosť</i>	MsÚ – oddelenie podnikateľských činností
<i>Spolupráca</i>	KTC Bardejov, TIK mesta

Rozvojový projekt č.4.2.4.	Skvalitnenie a rozšírenie služieb pre návštevníkov mesta
Cieľ	Cieľom opatrenia je skvalitniť a rozšíriť služby poskytované návštevníkom mesta, o také služby, ktoré sa bežne realizujú v iných mestách prostredníctvom informačných centier. Ide o poskytovanie sprievodcovských služieb prostredníctvom TIK, realizáciu prechádzok po určitých trasách a v určité hodiny. Každá prechádzka zameraná na určitú tematiku (história, flóra, relaxačná poznávací prechádzka mestom a pod.) Pre rozšírenie a zatraktívnenie tejto služby je v letných mesiacoch zabezpečiť mestský vyhlídkový vláčik a ten využiť ako mestskú atrakciu – vláčik, vyhlídková jazda vláčikom , spojená s výkladom.
<i>Predpokladané náklady celkom</i>	1 200 000 €
<i>Predpokladané náklady ročne</i>	-
<i>Zdroje financovania</i>	Rozpočet mesta,
<i>Termín realizácie</i>	2013 - 2018
<i>Zodpovednosť</i>	MsÚ – oddelenie podnikateľských činností
<i>Spolupráca</i>	KTC Bardejov, TIK mesta



4.5. ENVIRONMENTÁLNA INFRAŠTRUKTÚRA A PROTIPOVODŇOVÁ OCHRANA

Prioritná oblasť č. 5 – Environmentálna infraštruktúra a protipovodňová ochrana

Kvalitné a čisté životné prostredie je podmienkou pre zdravý život, ale aj významným prvkom imidžu mesta, podnetom pre zvýšený záujem o bývanie i návštevu. Zabezpečiť optimálne využívanie prírodných zdrojov na princípe trvalo udržateľného rozvoja, zabezpečiť ochranu mesta pred povodňami a efektívny separovaný zber odpadu. bohaté prírodné dedičstvo vo všetkých jeho prvkoch. Mesto bude realizovať opatrenia potrebné pre zvýšenie ochrany pred povodňami. Bude tiež presadzovať efektívny a motivujúci systém zameraný na minimalizáciu a separáciu odpadu.

Rozvojový zámer č. 5.1. Ochrana a regenerácia životného a prírodného prostredia mesta

Zlepšenie informovanosti a environmentálneho povedomia verejnosti, vrátane posilnenia spolupráce a komunikácie so zainteresovanými skupinami, Motivovať podnikateľské subjekty a občanov k znižovaniu produkcie odpadov, k hospodárnemu a environmentálne vhodnému nakladaniu s odpadom, rozvíjať pravidelnú a odbornú starostlivosť o mestskú zeleň, dôsledne uplatňovať legislatívne nástroje na ochranu prírodného prostredia mesta

Rozvojový projekt č.5.1.1..	Podpora aktivít v oblasti separácie odpadu
Cieľ	Viesť informačno-propagačnú kampaň na podporu separácie odpadu, Vykonávať pravidelný monitoring množstva a štruktúry odpadov a zverejňovať jeho výsledky, Informovať občanov o rizikách znečistenia životného prostredia nerecyklovanými odpadmi, technickými, organizačnými a finančnými opatreniami riešiť skvalitňovanie separácie, zaviesť systém triedenia bioodpadov
<i>Predpokladané náklady</i>	225 000 €
<i>Predpokladané náklady ročne</i>	25 000 €
<i>Zdroje financovania</i>	Rozpočet mesta, štrukturálne fondy EÚ
<i>Termín realizácie</i>	2013 - 2020
<i>Zodpovednosť</i>	MsÚ – oddelenie životného prostredia
<i>Spolupráca</i>	Ekobard a.s. Bardejov

Rozvojový projekt č.5.1.2.	Plán vhodných lokalít pre náhradnú výsadbu zelene
Cieľ	Zabezpečiť vypracovanie plánu, ktorým sa určia systémové riešenia na lokality pre náhradnú výsadbu zelene, s určením druhovej skladby a plánu výsadby.
<i>Predpokladané náklady</i>	25 000 €
<i>Predpokladané náklady ročne</i>	-
<i>Zdroje financovania</i>	Rozpočet mesta
<i>Termín realizácie</i>	2013 - 2018
<i>Zodpovednosť</i>	MsÚ – oddelenie životného prostredia
<i>Spolupráca</i>	Bapos m.p., MsÚ – odd. podnikateľských činností

Rozvojový projekt č.5.1.3..	Program „Pes v parku „
Cieľ	Usmerňovať chov zvierat, Vybudovať výbehy pre psov v určených častiach parkov., Naďalej vytvárať podmienky pre zber a likvidáciu psích exkrementov



	na verejných priestranstvách
<i>Predpokladané náklady</i>	80 000 €
<i>Predpokladané náklady ročne</i>	10 000 €
<i>Zdroje financovania</i>	Rozpočet mesta
<i>Termín realizácie</i>	2013 - 2020
<i>Zodpovednosť</i>	MsÚ – oddelenie životného prostredia
<i>Spolupráca</i>	MsÚ – odd. podnikateľských činností, Bapos m.p.

Rozvojový zámer č. 5.2. Ochrana pred povodňami

Cieľom zámeru je zabezpečiť realizáciu opatrení na odstránenie kritických miest na vodných tokoch, pretekajúcich územím mesta a ktoré sú zdrojom záplav a povodní. Dôraz bude kladený na vodný tok Topľa, Šibská voda, Kamenec a Andrejovka. Revitalizáciou prostredia v rámci cielenej činnosti samosprávy v mnohých oblastiach jej pôsobnosti dosiahnuť realizáciu revitalizačné opatrení v poškodených úsekoch krajiny jednoduchým spôsobom, na princípe partnerstva so správcami vodných tokov

Rozvojový projekt č.5.2.1.	Regulácia vodného toku Topľa – I. etapa
Cieľ	Zabezpečiť rekonštrukciu regulácie a výstavby novej protipovodňovej ochrany v úseku rieky Topľa medzi mostom na ul. Štefánikova / Mokrolužský most/ a mostom na ul. Kellerova .
<i>Predpokladané náklady</i>	2 300 000 €
<i>Predpokladané náklady ročne</i>	-
<i>Zdroje financovania</i>	Rozpočet mesta, rozpočet SVP Košice, štrukturálne fondy EÚ
<i>Termín realizácie</i>	2013 - 2018
<i>Zodpovednosť</i>	SVP Košice, MsÚ – oddelenie výstavby
<i>Spolupráca</i>	MsÚ – oddelenie životného prostredia

Rozvojový projekt č.5.2.2.	Projekt prevencie pred povodňami, znižovanie povodňových rizík
Cieľ	Cieľom je oblasti integrovaného manažmentu vodných tokov a prírodného prostredia na území mesta je spracovať resp. aktualizovať projekty revitalizácie poškodených úsekov vodných tokov a okolitého prírodného prostredia
<i>Predpokladané náklady</i>	300 000 €
<i>Predpokladané náklady ročne</i>	.
<i>Zdroje financovania</i>	Rozpočet mesta, štrukturálne fondy EÚ
<i>Termín realizácie</i>	2013 - 2020
<i>Zodpovednosť</i>	MsÚ – oddelenie životného prostredia
<i>Spolupráca</i>	MsÚ – oddelenie výstavby, SVP š.p. Košice

Rozvojový projekt č.5.2.3.	Regulácia vodného toku Topľa – II. etapa – projektová príprava
Cieľ	Zabezpečiť projektovú prípravu rekonštrukcie regulácie a výstavby novej protipovodňovej ochrany v úseku rieky Topľa medzi mostom na ul. Kellerova . až po úsek za obchodným centrom Bardejov
<i>Predpokladané náklady</i>	100 000 €
<i>Predpokladané náklady ročne</i>	
<i>Zdroje financovania</i>	Rozpočet mesta, rozpočet SVP Košice, štrukturálne fondy EÚ
<i>Termín realizácie</i>	2013 - 2014
<i>Zodpovednosť</i>	SVP Košice, MsÚ – oddelenie výstavby
<i>Spolupráca</i>	MsÚ – oddelenie životného prostredia



4.6. VZDELÁVANIE, ŠKOLY A ŠKOLSKÁ INFRAŠTRUKTÚRA

Prioritná oblasť č. 6 – Vzdelávanie, školy a školská infraštruktúra,

Vzdelanie je základným predpokladom pre konkurencieschopnosť mesta i úspešnosti ľudí na trhu práce. Vývoj ekonomiky, techniky ide rýchlo dopredu a kladie vysoké požiadavky aj na nové vedomosti ľudí na trhu práce. Nevyhnutnou podmienkou a aj základnou úlohou mesta ako zriaďovateľa základného školstva na území mesta je vytvárať materiálne a technické podmienky pre realizáciu vzdelávacieho procesu. Hlavné zameranie tohto cieľa bude dokončiť proces modernizácií objektov škôl, ich prispôsobenie energetickým štandardom a zefektívneniu prevádzky.

Rozvojový zámer č. 6.1. Školy a školská infraštruktúra

Cieľom zámeru je zabezpečiť opatrenia a realizáciu projektov na obn

Rozvojový projekt č.6.1.1.	Modernizácia a rekonštrukcie škôl a školských zariadení
Cieľ	Prípraviť a zabezpečiť realizáciu projektov na pokračovanie v procese rekonštrukcií a modernizácie objektov základných a materských škôl v zriaďovateľskej pôsobnosti mesta. Uskutočnením cieľa sa má dosiahnuť zlepšenie podmienok pre vzdelávací proces, energetickú náročnosť prevádzky znížiť v súlade s platnými normami a legislatívou.
<i>Predpokladané náklady celkom</i>	3 150 000 €
<i>Predpokladané náklady ročne</i>	450 000 €
<i>Zdroje financovania</i>	Rozpočet mesta, štrukturálne fondy EÚ, štátny rozpočet
<i>Termín realizácie</i>	2013 - 2020
<i>Zodpovednosť</i>	MsÚ – oddelenie školstva, mládeže a TK, euromanažer,
<i>Spolupráca</i>	Riaditelia základných škôl mesta



4.7.KVALITA ŽIVOTA – SOCIÁLNE SLUŽBY, ZAMESTNANOSŤ, BÝVANIE, ŠPORT A ODDYCH

Prioritná oblasť č. 7 – Kvalita života – sociálne služby, služby samosprávy, bývanie, šport a oddych

Obsahom prioritnej oblasti sú tieto globálne ciele - zlepšenie sociálnej starostlivosti a služieb pre odkázané skupiny a deti a podpora, sociálneho zapojenia nezamestnaných, podpora integrácie rómskej menšiny v oblasti zamestnanosti, vytvoriť podmienky pre kvalitné bývanie reagujúce na potreby a požiadavky občanov mesta a potenciálnych budúcich obyvateľov mesta

Podpora športových aktivít občanov mesta – podpora rozvoja telesnej kultúry, podporovať útvary talentovanej mládeže, športové triedy a športové kluby mesta.

Zlepšenie možnosti voľno-časových športových aktivít detí, mládeže a dospelých podporujúcich zdravý životný štýl.

Rozvojový zámer č. 7.1 sociálna politika mesta

Cieľom zámeru je zabezpečiť komplexne riešenie politiky mesta v oblasti sociálnych služieb . Aktívnou koordináciou opatrení v sociálnej starostlivosti a realizáciou projektov na skvalitnenie objektov a zariadení sociálnej infraštruktúry vytvárať podmienky pre zlepšovanie kvality života v meste pre sociálne ohrozené skupiny obyvateľov.

Rozvojový projekt č.7.1.1.

Modernizácia zariadení sociálnej starostlivosti

Cieľ

Pripraviť a realizovať projekty na dosiahnutie cieľa po stránke stavebnej rekonštrukcie a systému poskytovania služieb. Projekty budú zohľadňovať racionalizačné aspekty rekonštrukcie so zameraním na zvýšenie ekonomickej efektívnosti prevádzky, energetických úspor, riešenia rastúcich potrieb kapacity a zachovanie štandardov tohto druhu zariadení, modernizácie interiérov

Predpokladané náklady celkom

1 200 000 €

Predpokladané náklady ročne

Zdroje financovania

Rozpočet mesta, štátny rozpočet SR

Termín realizácie

2013 - 2020

Zodpovednosť

MsÚ – oddelenie výstavby, odd. sociálne, zdravotníctva a bývania

Spolupráca

Rozvojový projekt č.7.1.2.

Riešenie bývania obyvateľov v krízových situáciách

Cieľ

Zabezpečiť výstavbu bytov pre sociálne odkázaných obyvateľov a skupiny obyvateľov, ktoré sa prechodne dostávajú do krízovej situácie

Predpokladané náklady celkom

2 500 000 €

Predpokladané náklady ročne

Zdroje financovania

Rozpočet mesta, štátny rozpočet SR

Termín realizácie

2012 - 2020

Zodpovednosť

MsÚ – oddelenie výstavby, odd. sociálne, zdravotníctva a bývania

Spolupráca

Min. DVaRR,

Rozvojový projekt č.7.1.3.

Zlepšenie informovanosti verejnosti o sociálnej oblasti

Cieľ

Cieľom opatrenia je informovať priebežne verejnosť prostredníctvom sprievodcu, miestnej tlače, www stránky mesta , bardejovskej televízie a pod.



<i>Predpokladané náklady celkom</i>	10 000 €
<i>Predpokladané náklady ročne</i>	-
<i>Zdroje financovania</i>	Rozpočet mesta
<i>Termín realizácie</i>	2013 - 2020
<i>Zodpovednosť</i>	MsÚ – oddelenie sociálne, zdravotníctva a bývania
<i>Spolupráca</i>	Zariadenia pre seniorov, denné centrá, Bardejovská televízia, miestne periodiká

Rozvojový projekt č.7.1.4.	Podpora zriadenia nízkoprahového centra a materského centra
Cieľ	Cieľom je iniciovať a podporiť vytvorenie nízkoprahového centra pre voľnočasové aktivity detí a mládeže, pre riešenie dočasného vyradenie matiek na materskej s aktívneho spoločenského života zriadiť centrum pre ich stretávanie, výmenu skúsenosti, spoločenskú interakciu
<i>Predpokladané náklady celkom</i>	10 000 €
<i>Predpokladané náklady ročne</i>	
<i>Zdroje financovania</i>	Rozpočet mesta, štátny rozpočet SR
<i>Termín realizácie</i>	2013 - 2020
<i>Zodpovednosť</i>	MsÚ – oddelenie sociálne, zdravotníctva a bývania
<i>Spolupráca</i>	

Rozvojový zámer č. 7.2.	Bývanie v meste
<p>Tento rozvojový zámer je orientovaný na tieto rozhodujúce aktivity: Vytvoriť možnosti bývania s nižším štandardom pre vybrané sociálne odkázané skupiny obyvateľov Vytvorenie príťažlivých podmienok bývania v meste, venovať sa naďalej výstavbe nájomných bytových domov, v rozsahu kompetencií mesta vytvárať podmienky pre rozvoj výstavby rodinných domov Nedeliteľnou súčasťou bude činnosť zameraná na skvalitňovanie obytného prostredia a to ich revitalizáciou, humanizáciou a ekologizáciou, znižovanie energetickej náročnosti obytných domov a rozšírenie a modernizácia inžinierskych sietí</p>	

Rozvojový projekt č.7.2.1	Výstavba bytov
Cieľ	Cieľom opatrenia je na základe analýzy v meste vytvoriť podmienky pre výstavbu bytov pre obyvateľov mesta (mladé rodiny, starší ľudia, ale aj iné skupiny obyvateľstva s nízkymi príjmami),
<i>Predpokladané náklady celkom</i>	3 200 000 €
<i>Predpokladané náklady ročne</i>	
<i>Zdroje financovania</i>	Rozpočet mesta, štátny rozpočet SR
<i>Termín realizácie</i>	2013 - 2018
<i>Zodpovednosť</i>	MsÚ – oddelenie sociálne, zdravotníctva a bývania, oddelenie výstavby
<i>Spolupráca</i>	

Rozvojový projekt č.7.2.2.	Príprava územia pre bytovú výstavbu / spoločný projekt s projektom č.3.2.3/
Cieľ	Cieľom je zabezpečiť výstavbu základnej technickej infraštruktúry, vybudovať dopravnú a technickú infraštruktúru v areáloch s plánovanou bytovou výstavbou
<i>Predpokladané náklady</i>	1 200 000 €
<i>Predpokladané náklady ročne</i>	
<i>Zdroje financovania</i>	Rozpočet mesta, štátny rozpočet SR
<i>Termín realizácie</i>	2013 - 2018
<i>Zodpovednosť</i>	MsÚ – oddelenie výstavby
<i>Spolupráca</i>	UZŽNO Bratislava, KPÚ Prešov, Nemocnica s poliklinikou sv. Jakuba n. o.. Bardejov



Rozvojový zámer č. 7.3.	Rozvoj možností športovania a oddychu
<p>Realizácie zámeru predstavuje podporu športových aktivít občanov mesta – podpora rozvoja telesnej kultúry, zameriavať sa bude na podporovanie útvarov talentovanej mládeže, športových tried ale aj primeranú podporu športových klubov mesta, zvýšenie starostlivosti o prímestské oblasti z hľadiska realizácie športu, zabezpečenie prístupnosti a dozoru existujúcich športovísk pre verejnosť, rekonštrukcia a modernizácia ihrísk a iných športových zariadení a zvýšiť osvetu o pozitívnom vplyve športu na zdravie</p>	

Rozvojový projekt č.7.3.1.	Efektívne využívanie existujúcich športových zariadení mesta
Cieľ	Analýza existujúcich športových zariadení z hľadiska hospodárenia vo vzťahu k mestskému rozpočtu Stanovenie ekonomických a obsahových pravidiel využívania športových zariadení (prenajímanie športových zariadení)
<i>Predpokladané náklady celkom</i>	-
<i>Predpokladané náklady ročne</i>	-
<i>Zdroje financovania</i>	
<i>Termín realizácie</i>	2013 - 2020
<i>Zodpovednosť</i>	MsÚ – oddelenie školstva, mládeže a TK, Bapos m.p. Bardejov
<i>Spolupráca</i>	

Rozvojový projekt č.7.3.2.	Športoviská pre ľudí
Cieľ	Sprístupniť školské športoviská po vyučovaní deťom a mladším vekovým skupinám najmä pre kolektívne športy, vrátane podporovania a zabezpečenia financovania správcovstva. Dôležité je dovybavenie športového zariadenia o doplnky, bez ktorých ihriská strácajú význam. „Vdýchnime mŕtvym ihriskám život“. Zabezpečiť zverejňovanie informácií o možnostiach rekreačného športu v Bardejove,
<i>Predpokladané náklady celkom</i>	40 000 €
<i>Predpokladané náklady ročne</i>	5 000 €
<i>Zdroje financovania</i>	Rozpočet mesta
<i>Termín realizácie</i>	2013 - 2020
<i>Zodpovednosť</i>	MsÚ – oddelenie školstva, mládeže a TK
<i>Spolupráca</i>	Riaditelia základných škôl mesta, Bapos m.p. Bardejov

Rozvojový projekt č.7.3.3.	Rekonštrukcia štadióna Bard. Nová Ves
Cieľ	Cieľom je zabezpečiť komplexnú obnovu existujúceho športového areálu v mestskej časti Bardejovská Nová Ves pre realizáciu výkonnostného športu a zároveň pre možnosť športovania v rámci programu „športoviska pre ľudí „
<i>Predpokladané náklady celkom</i>	250 000 €
<i>Predpokladané náklady ročne</i>	
<i>Zdroje financovania</i>	Rozpočet mesta, Bapos m.p.
<i>Termín realizácie</i>	2013 - 2018
<i>Zodpovednosť</i>	MsÚ – oddelenie výstavby
<i>Spolupráca</i>	Bapos m.p. Bardejov

Rozvojový projekt č.7.3.4.	Rekonštrukcia štadióna Dlhá Lúka / spoločný projekt s. projektom č. 4.1.6./
Cieľ	V rámci rozvojového zámeru 4.2, projekt 4.1.6. – Turisticko – oddychové centrum Dlhá Lúka bude riešená celková prestavba areálu futbalového štadióna v tejto mestskej časti na viacúčelový športový a oddychový areál
<i>Predpokladané náklady celkom</i>	1 960 000 €
<i>Predpokladané náklady ročne</i>	sa neurčujú, vzhľadom na zámer financovať cez štrukturálne fondy EÚ
<i>Zdroje financovania</i>	štrukturálne fondy EÚ – regenerácia sídiel, rozpočet mesta 5% kofinancovanie
<i>Termín realizácie</i>	2013 - 2020
<i>Zodpovednosť</i>	MsÚ – oddelenie výstavby
<i>Spolupráca</i>	



Rozvojový projekt č.7.3.5.	Rekonštrukcia štadióna Dlhá Lúka
Cieľ	Je zmodernizovať futbalový štadión pre možnosť usporiadať zápasy podľa pravidiel FIFA – osvetlenie, sedadlá a pod.
<i>Predpokladané náklady celkom</i>	1 960 000 €
<i>Predpokladané náklady ročne</i>	sa neurčujú, vzhľadom na zámer financovať cez štrukturálne fondy EÚ
<i>Zdroje financovania</i>	štrukturálne fondy EÚ – regenerácia sídiel, rozpočet mesta 5% kofinancovanie
<i>Termín realizácie</i>	2013 - 2020
<i>Zodpovednosť</i>	MsÚ – oddelenie výstavby
<i>Spolupráca</i>	

Rozvojový zámer č. 7.4. Modernizácia služieb občanovi

Realizácie zámeru predstavuje podporu športových aktivít občanov mesta – podpora rozvoja telesnej kultúry, zameriavať sa bude na podporovanie útvarov talentovanej mládeže, športových tried ale aj primeranú podporu športových klubov mesta, zvýšenie starostlivosti o prímestské oblasti z hľadiska realizácie športu, zabezpečenie prístupnosti a dozoru existujúcich športovísk pre verejnosť, rekonštrukcia a modernizácia ihrísk a iných športových zariadení a zvýšiť osvetu o pozitívnom vplyve športu na zdravie

Rozvojový projekt č.7.4.1.	Klientske centrum MsÚ - technologická podpora budovania elektronickej úradovne MsÚ
Cieľ	Cieľom opatrenia je zjednodušiť a zefektívniť oficiálny styk verejnosti s vybranou agendou mesta v klientskom centre a na princípoch miestneho „e-governmentu“, t.j. postupne ponúknuť občianskej a podnikateľskej verejnosti možnosť vybavenia agendy prostredníctvom internetu bez nevyhnutnosti osobnej návštevy na príslušných referátoch, podateľni alebo pokladni MsÚ. Vybudovanie mestského geografického informačného systému (MGIS)Projekt zavedenia aktualizovaných digitálnych máp katastrálneho územia mesta s možnosťou prepojenia a kompatibility databázových údajov MIS s mapami jednotlivých vrstiev, ktorými sú najmä: kataster-parcely, stavby a stavebné objekty, verejné komunikácie a rozkopávky, verejné osvetlenie, mestská zeleň, TKO, reklamy a pod. zlepšenie komunikácie externej komunikácie mesta s občanmi,
<i>Predpokladané náklady</i>	220 000 €
<i>Predpokladané náklady</i>	
<i>Zdroje financovania</i>	Rozpočet mesta
<i>Termín realizácie</i>	2013 - 2014
<i>Zodpovednosť</i>	MsÚ – oddelenie správy vnútorných vecí
<i>Spolupráca</i>	Bardbyt s.r.o. Bardejov



4.8. BEZPEČNÉ MESTO

Prioritná oblasť č. 8 – Bezpečné mesto

Budovanie a udržiavanie jednej z najdôležitejších kvalít života obyvateľa – pocit bezpečnosti a istoty je prvoradý cieľ tejto prioritnej oblasti. Spolupracovať so všetkými zainteresovanými subjektmi na zvýšení bezpečnosti, prijímať preventívne opatrenia na zvyšovanie ochrany osôb, bezpečnosti na verejných priestranstvách a ochrany majetku a elimináciu vandalizmu

Rozvojový zámer č. 8.1. Bezpečnosť na uliciach mesta

Cieľom zámeru je efektívnym využívaním moderných technických zariadení zvyšovať bezpečnosť a ochranu verejného poriadku v meste. Riešením zámeru prispieť k posilneniu dôvery občanov v činnosť mesta pri zabezpečovaní pokojného života v meste, ochrany majetku a zdravia, čo je základnou podmienkou rastu kvality života

Rozvojový projekt č.8.1.1.	Modernizácia a rozšírenie mestského kamerového systému pre mestskú políciu / zvyšovanie bezpečnosti v meste /
Cieľ	Cieľom je chrániť majetok a zdravie občanov a návštevníkov mesta využívaním súčasných moderných technológií, ktoré umožňujú operatívne a rýchlo zabezpečovať priamy zásah v prípade potreby. Projekt má zabezpečiť pokrytie kamerovým systémom významné miesta v jednotlivých častiach mesta – centrum, sídliska, dopravné centrum SAD a železnice, parky – Promenádný, park. A. Jiráska,
<i>Predpokladané náklady celkom</i>	400 000 €
<i>Predpokladané náklady ročne</i>	-
<i>Zdroje financovania</i>	Rozpočet mesta, štátny rozpočet SR
<i>Termín realizácie</i>	2013 - 2020
<i>Zodpovednosť</i>	Mestská polícia
<i>Spolupráca</i>	

Rozvojový projekt č.8.1.2.	Okrskový systém hliadok Mestskej polície
Cieľ	Cieľom je rozšíriť pôsobenie MsP vo všetkých častiach mesta pravidelnou obchádzkovou činnosťou a vytvoriť systém preventívneho pôsobenia v kritických miestach narušovania verejného poriadku
<i>Predpokladané náklady celkom</i>	-
<i>Predpokladané náklady ročne</i>	-
<i>Zdroje financovania</i>	-
<i>Termín realizácie</i>	2013 - 2014
<i>Zodpovednosť</i>	Mestská polícia
<i>Spolupráca</i>	



5. FINANČNÉ ZABEZPEČENIE

V tabuľke sú uvedené odhadované náklady na realizáciu navrhovaných rozvojových zámerov a jednotlivých projektov Programu „ Bardejov 2020 „ na obdobie 2012 až 2020. Podľa predpokladaného zdroja financovania sú tieto opatrenia zaradené do dvoch kategórií. Prvú tvoria aktivity v plnom rozsahu financované z rozpočtu mesta, druhú aktivity na ktorých financovanie bude možné využiť aj externé zdroje, najmä fondy EÚ, ale aj štátne fondy SR. Výška spolufinancovania zo strany rozpočtu mesta bude pri týchto aktivitách, v závislosti od typu projektu, rôzna. Špecifickú kategóriu predstavujú opatrenia u ktorých sú na financovanie odhadovaných nákladov uvažované investície externých subjektov..

	Celkové predpokladané náklady			
	/ v tis. Euro /			
	Zdroje financovania			
	Rozpočet mesta	Rozpočet mesta+ externé zdroje	Len externé zdroje	spolu
Prioritná oblasť č. 1	5 876	709+14 129	1000	21 714
Rozvojový zámer č. 1.1.	3 066	654 + 13 084	-	16 804
Rozvojový zámer č. 1.2.	2 810	55+1 045	1000	4 910
Prioritná oblasť č. 2	10 580	110+2090	145 470	158 250
Rozvojový zámer č. 2.1.	8060	-	145 470	153 530
Rozvojový zámer č. 2.2.	120	-	-	120
Rozvojový zámer č. 2.3.	2 400	110+2090	-	4600
Prioritná oblasť č. 3	2 204	389+7 399	-	9 992
Rozvojový zámer č. 3.1.	1 260	195 +3 708	-	5 163
Rozvojový zámer č. 3.2.	944	194+3691	-	4 829
Prioritná oblasť č. 4	255	536+10 174	100 300	111 265
Rozvojový zámer č. 4.1.	105	468+8892	100 250	109 715
Rozvojový zámer č. 4.2.	1 50	68+1 282	50	1 550
Prioritná oblasť č. 5	380	131,3+2 493,7	-	3 005
Rozvojový zámer č. 5.1.	80	11,3+213,7	-	305
Rozvojový zámer č. 5.2.	300	120+2 280	-	2 700
Prioritná oblasť č. 6	-	157,5+2 992,5	-	3 150
Rozvojový zámer č. 6.1.	-	157,5+2 992,5	-	3 150
Prioritná oblasť č. 7	530	1 718+8 342	-	10 590
Rozvojový zámer č. 7.1.	20	740+2960	-	3720
Rozvojový zámer č. 7.2.	-	880+3520	-	4 400
Rozvojový zámer č. 7.3.	290	98+1862	-	2 250
Rozvojový zámer č. 7.4.	220	-	-	220
Prioritná oblasť č. 8	25	38+337	-	400
Rozvojový zámer č. 8.1.	25	38+337	-	400
SPOLU	19 850	3 788,8+47 957,2	246 770	318 366
Priemer ročných odhadovaných nákladov	2 468,75	473,6+5 994,65	30 846,25	39 783,25

	Vývoj príjmov mesta				
	/ v tis. Euro/				
	2007	2008	2009	2010	2011
Bežné príjmy	17 369	19 055	19 037	17 931	19 036
Kapitálové príjmy	2 229	3 502	6 094	5 891	5 943
Príjmy mesta spolu /s rozpočtovými organizáciami mesta/	22 039	23 855	27 825	26 179	27 644



6. INŠTITUCIONÁLNE, ORGANIZAČNÉ ZABEZPEČENIE A IMPLEMENTÁCIA

Strategické plánovanie mesta je nepretržitý proces zabezpečenia rovnováhy medzi cieľmi a možnosťami

mesta v neustále sa meniacom prostredí. Účelom strategického plánovania je stanoviť ciele a spôsob ich dosiahnutia. Strategické plánovanie je tvorivá skupinová činnosť založená na vzájomnej spolupráci a hľadaní optimálnych riešení.

Proces strategického plánovania riadi manažment mesta, ktorý má celkový prehľad o vnútornom stave mesta a jeho väzbách na vonkajšie prostredie. Medzi hlavné procesy strategického plánovania patrí:

1. programovanie – tvorba strategických dokumentov a výber projektov,
2. implementácia – realizácia a financovanie projektov,
3. monitorovanie a hodnotenie – zisťovanie, ako projekty prispeli k rozvoju mesta a aktualizácia strategických dokumentov.

Program integrovaného trvalo udržateľného rozvoja mesta Bardejov na roky 2012 – 2020 – BARDEJOV 2020 je živým dokumentom. Realizácia programu bude dôsledne sledovaná a monitorovaná. Jednotlivé opatrenia a úlohy budú realizované mestom Bardejov, organizáciami zriadenými a založenými mestom, resp. v spolupráci s ďalšími organizáciami a inštitúciami.

Program mesta „Bardejov 2020“ je otvorený dokument, ktorý bude reagovať na zmeny v okolí, zmeny potrieb obyvateľov mesta Bardejov a legislatívne zmeny. Program bude podliehať priebežným aktualizáciám a hodnoteniam. Vychádza z princípu, že proces plánovania bude úspešný len vtedy, ak sa k nemu bude pristupovať ako k dlhodobému procesu, bude sa orientovať na využitie silných stránok a možností územia, na potlačanie slabých stránok a možných ohrození územia a bude sa neustále adaptovať, aktualizovať a prispôbovať v súlade so zmenami a potrebami sociálno-ekonomického života mesta. Otvorenosťou dokumentu sa zabezpečí flexibilita pri určovaní priorít mesta, ktoré musia reagovať na vzniknuté zmeny v danom prostredí a preferenciách obyvateľov.

Realizácia Programu rozvoja mesta bude pozostávať z vykonávania navrhnutých aktivít. Zoznam aktivít investičného a rozvojového charakteru je uvedený v akčnom pláne, ktorý sa bude každoročne aktualizovať. Medzi kľúčové úlohy manažmentu mesta bude patriť:

- realizovať projekty, ktoré prinesú pre mesto želaný efekt a budú dlhodobo udržateľné,
- vyčleniť z rozpočtu mesta finančné prostriedky potrebné na realizáciu navrhnutých aktivít,
- podporovať spoluprácu medzi hlavnými aktérmi rozvoja mesta a koordinovať ich aktivity,
- pravidelne monitorovať aktivity a vyhodnocovať plnenie akčného plánu



Jednotlivé úlohy programu budú realizované pomocou bežných postupov a procedúr mestského úradu a ďalších zúčastnených inštitúcií v rámci schvaľovacích postupov koncepčných dokumentov mesta, prípravy a schvaľovania programového rozpočtu mesta, pričom rozhodujúcim pre úspech bude monitorovanie a koordinácia týchto úloh uskutočnená určeným oddelením mestského úradu alebo príslušnými zodpovednými osobami.

Informovanie o aktualizovanom pláne aktivít sa bude uskutočňovať týmito formami:

- predloženie poslancom MsZ ako podklad pri schvaľovaní rozpočtu,
- prezentovanie na stretnutí primátora s občanmi a podnikateľmi,
- prezentovanie prostredníctvom vysielania Bardejovskej televízie
- k dispozícii v tlačenej forme na Mestskom úrade a v elektronickej forme na webovej stránke mesta..



ZOZNAM POUŽITÝCH SKRATIEK

Skratka	Popis
a.s.	Akciová spoločnosť
BTS	Bardejovská televízna spoločnosť
CMZ	Centrálne mestská zóna
CR	Cestovný ruch
CVČ	Centrum voľného času
ČOV	Čistička odpadových vôd
DSL	Digitálna účastnícka linka
EAO	Ekonomický aktívne obyvateľstvo
EÚ	Európska únia
GJ	Gigajoule
Gwh	Gigawatthodina
IBV	individuálna bytová výstavba
ISDN	digitálna sieť integrovaných služieb
IVSSC	investičná výstavba Slovenskej správy ciest
KPÚ	Krajský pamiatkový úrad
KTC	Kultúrne turistické centrum
k.s.	Komanditná spoločnosť
kV	Kilovolt
LDCH	Liečebňa dlhodobo chorých
LSPP	Lekárska služba prvej pomoci
MHD	Mestská hromadná doprava
MsÚ	Mestský úrad
MPR	Mestská pamiatková rezervácia
MV a RR	Ministerstvo výstavby a regionálneho rozvoja
n.o.	Nezisková organizácia
NR SR	Národná rada Slovenskej republiky
NsP	Nemocnica s poliklinikou
OSP	Okresný stavebný podnik
OR PZ	Okresné riaditeľstvo policajného zboru
PHSR	Program hospodárskeho a sociálneho rozvoja
PZI	Priame zahraničné investície
SAD	Slovenská autobusová doprava
SARIO	Slovenská agentúra pre rozvoj investícií a obchodu
SPP	Slovenský plynárenský podnik
SR	Slovenská republika
s.r.o.	Spoločnosť s ručením obmedzeným
SŠÚ SR	Slovenský štatistický úrad Slovenskej republiky
SÚC PSK	Správa a údržba ciest Prešovského samosprávneho kraja
SVP	Slovenský vodohospodársky podnik
SWOT	Silné stránky (Strengths) Slabé stránky (Weaknesses) Príležitosti (Opportunities) Ohrozenia (Threats)
ŠZÚ	štátny zdravotný ústav
TIK	Turistická informačná kancelária
TKO	Tuhý komunálny odpad
ÚZŽNO	Ústredný zväz židovských náboženských obcí
ÚPS	Ústavná pohotovostná služba
VSE	Východoslovenská energetika
VTL	Vysokotlakový plynovod
VÚC	Vyšší územný celok
VVS	Východoslovenská vodárenská spoločnosť
ZpS	Zariadenie pre seniorov
ZŠ	Základná škola
ZŠ a MŠ	Základná škola a materská škola



