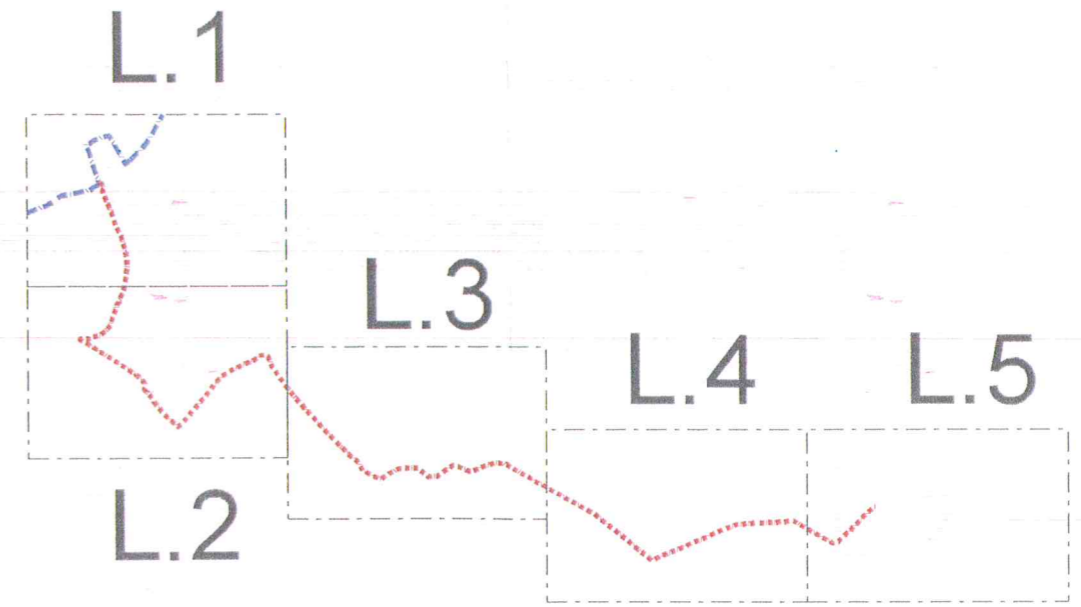










Klad listov polohopisných plánov



LEGENDA:

-  Navrhovaná trasa
-  Existujúca trasa OK
-  Spojka, Rezerva na optickom kábli
-  Korugovaná chránička, prekopanie sp.plôch
-  Riadené a neriadené pretláčanie



„Mapový podklad © Úrad geodézie, kartografie a katastra Slovenskej republiky”

F2BTS Bardejovská Zábava 1140KO Mapa širších vzťahov	 M-TEL s. r. o., Južná trieda 74 040 01 Košice	02/2021	
		Ing. R. Nagy	A3
		Výkres č.	1/1